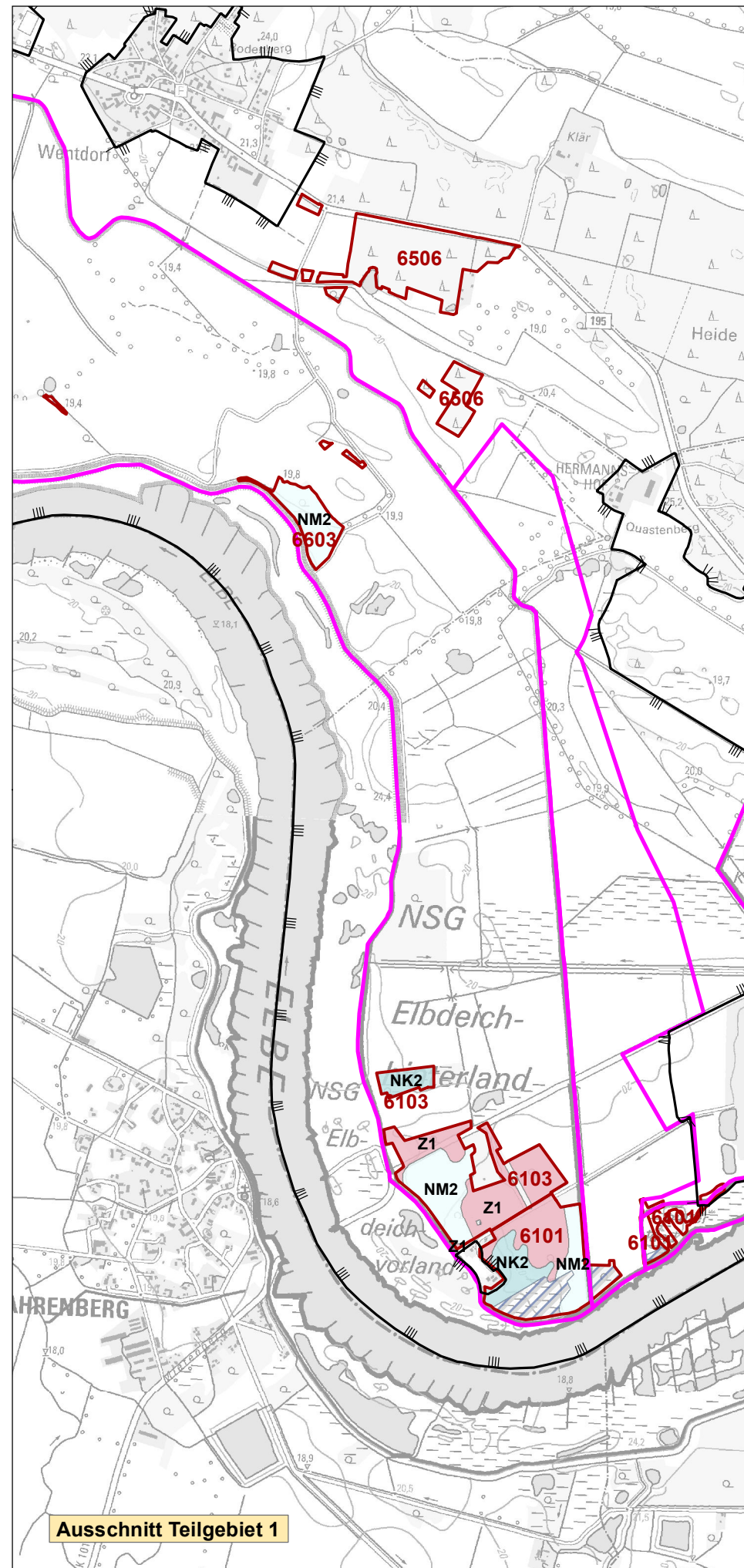


Natura 2000-Managementplanung BR Flusslandschaft Elbe - Brandenburg (FFH-Gebiete Elbdeichhinterland (106) und Krähenfuß (325))

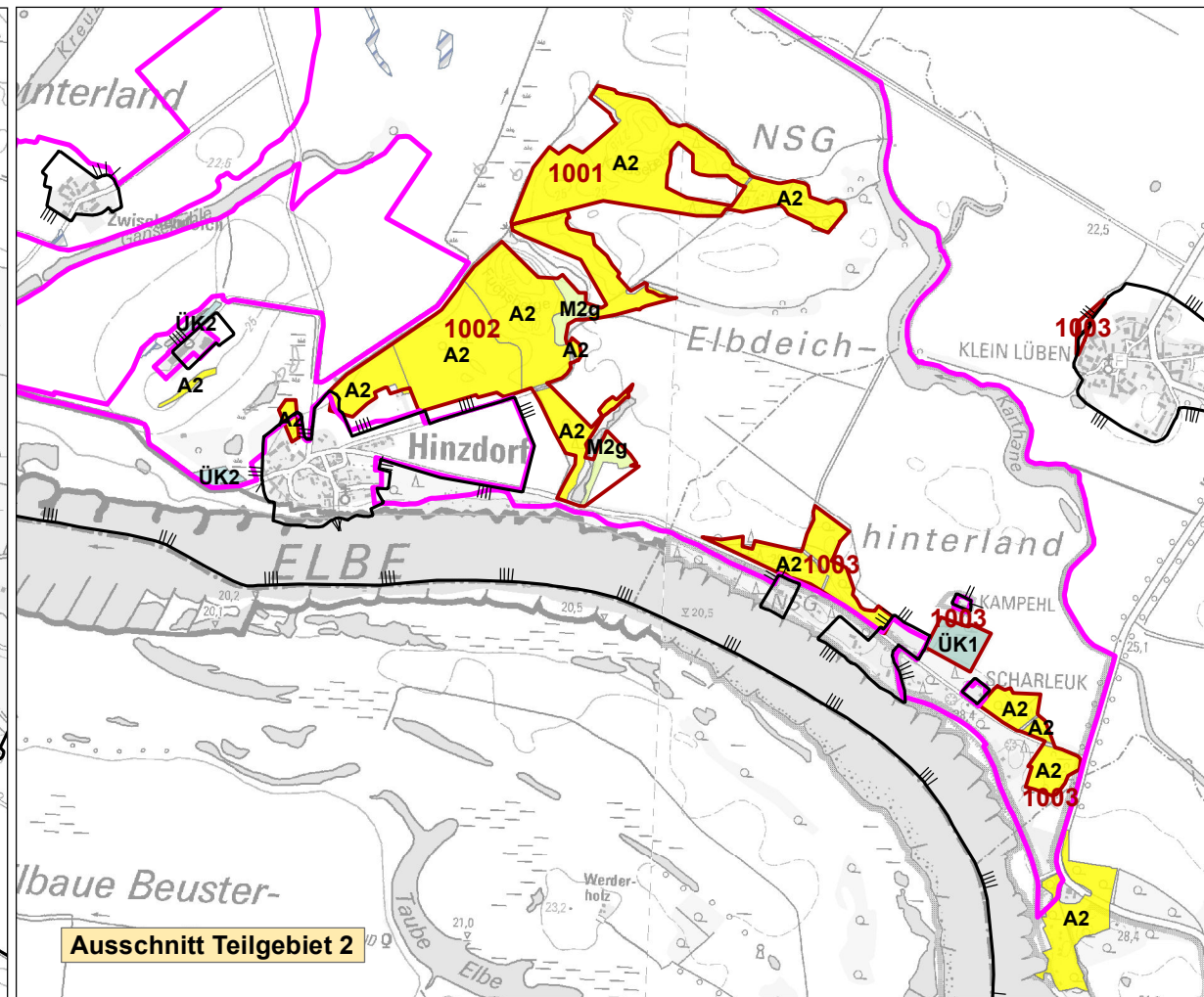
Auftraggeber: Landesamt für Umwelt (LfU)



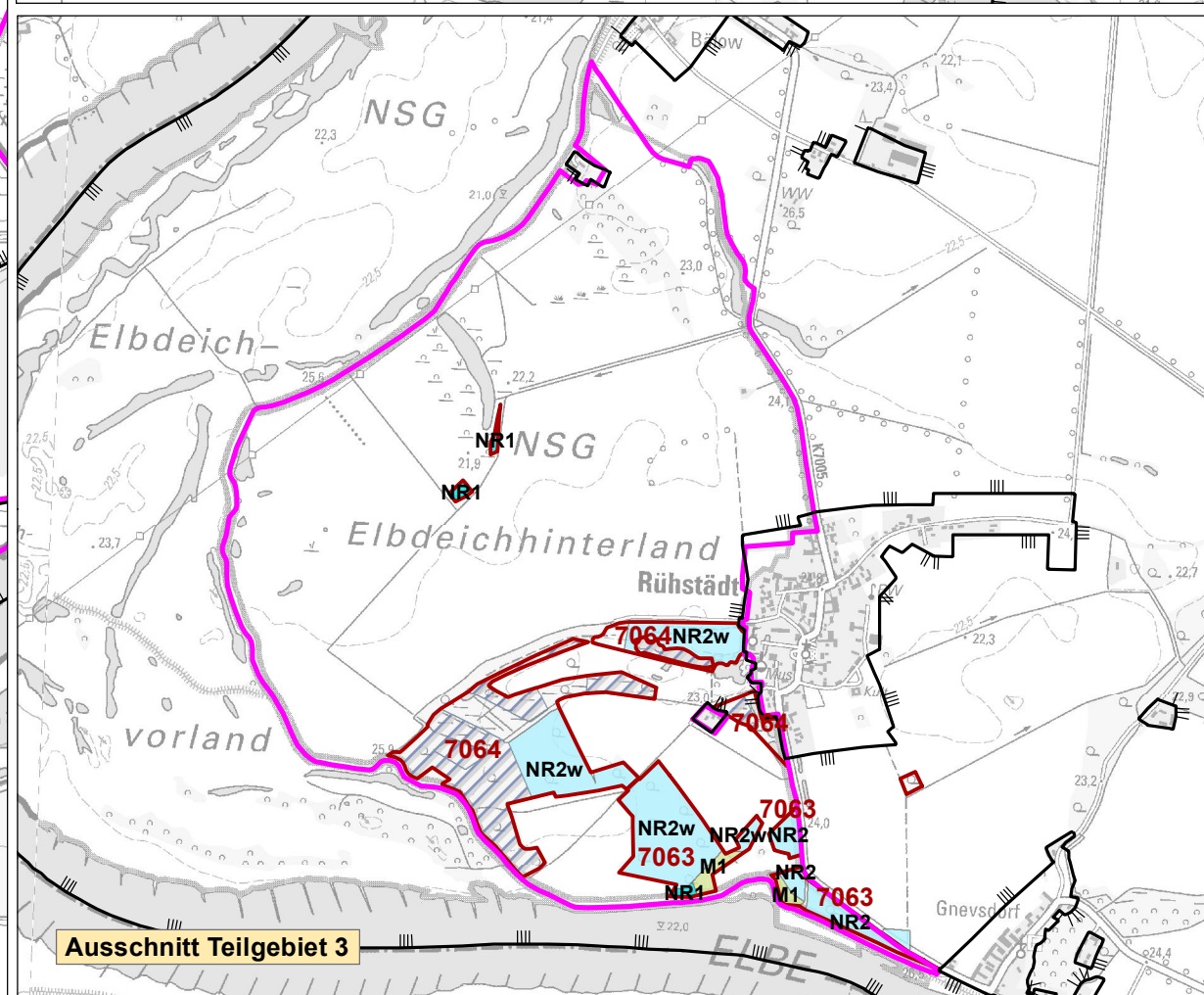
Biosphärenreservat
Flusslandschaft
Elbe-Brandenburg



Ausschnitt Teilgebiet 1



Ausschnitt Teilgebiet 2



Ausschnitt Teilgebiet 3

Legende

Forstliche Standortkartierung (FSTOK)
Stamm-Standortsformengruppe (NFGR1) und Waldbiotypyp (Feuchtestufe: mäßig)

- A2 Blaubeer-Kiefern-Buchenwald
- M1 Faulbaum-Buchenwald
- M2g Schattenblumen-Buchenwald
- NK2 Sternmieren-Stieleichen-Hainbuchenwald
- NM2 Pfeifengras-Stieleichen-Hainbuchenwald
- NR1 Giersch-Eschenwald
- NR2 / NR2w Waldziest-Ahorn-Hainbuchenwald
- Z1 Pfeifengras-Buchenwald
- ÜK1 Silberweiden-/Fahlweiden-Auenwald
- ÜK2 Stieleichen-Ulmen-Auen-Wald
- keine Angabe

Stamm-Nährkraftstufe

- A - arm
- Z - ziemlich arm
- M - mittel
- K - kräftig
- R - reich

- N - mineralischer Nassstandort
- Ü - Überflutungsstandorte

Stamm-Feuchtestufe

- 1 - frisch
- 2 - mäßig frisch, grundwasserfrei
- 2g - schwach grundfrisch

- N...1 - (dauer-)nass
- N...2 - (dauer-)feucht
- N...2w - wechselfeucht

- Ü...1 - überflutungsfeucht
- Ü...2 - überflutungsfrisch

Weitere Themen

- BR Flusslandschaft Elbe - Brandenburg
- FFH-Gebietsgrenze
- Forst-Abteilungsgrenze mit Abteilungsnummer

(Quelle: Datenspeicher Wald DSW2, Stand: 04.03.2012, DTK10)

Maßstab 1:25.000

Datum: 06.04.2017

Textkarte: Forstliche Standortkartierung (FSTOK)