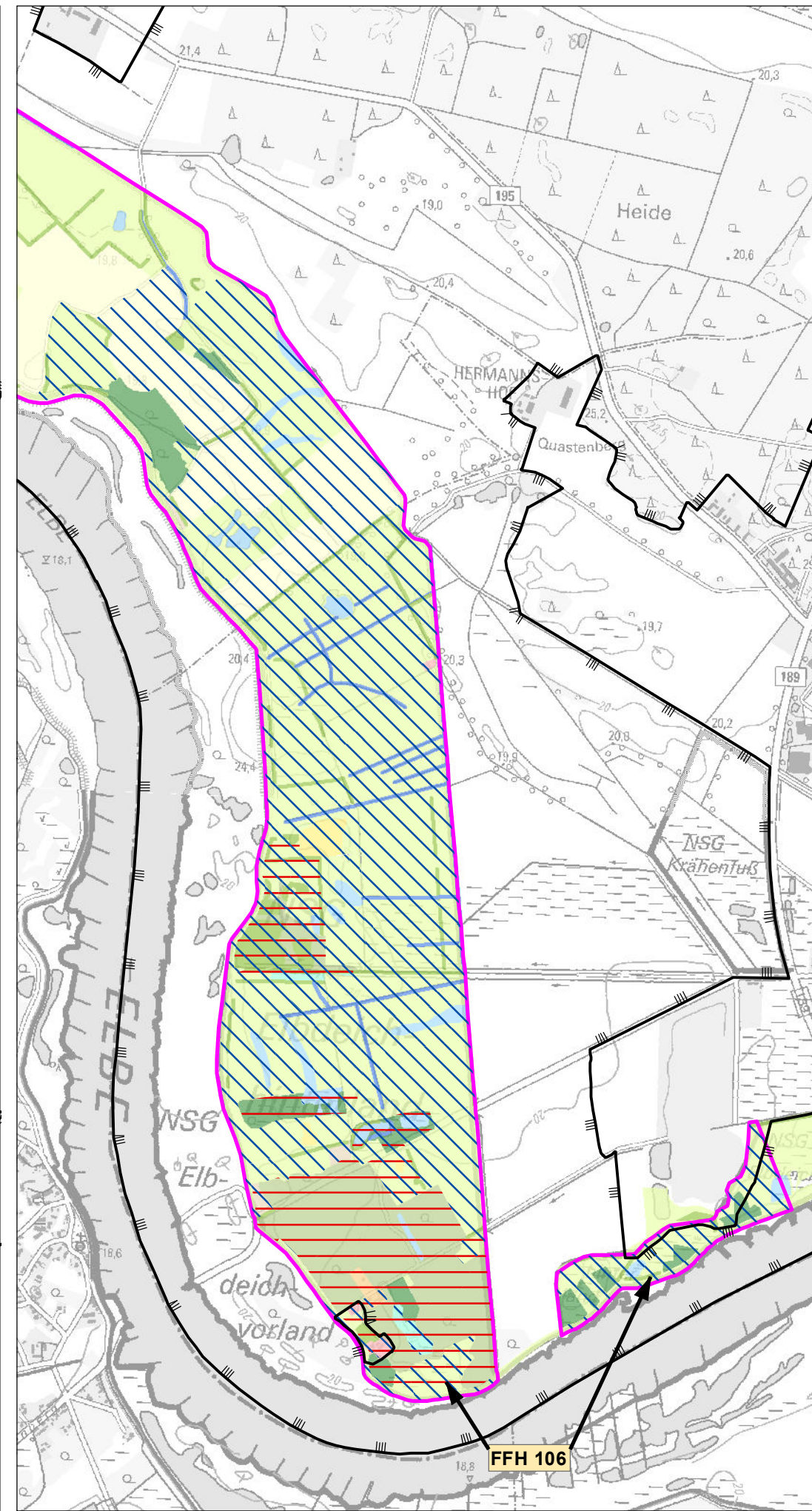
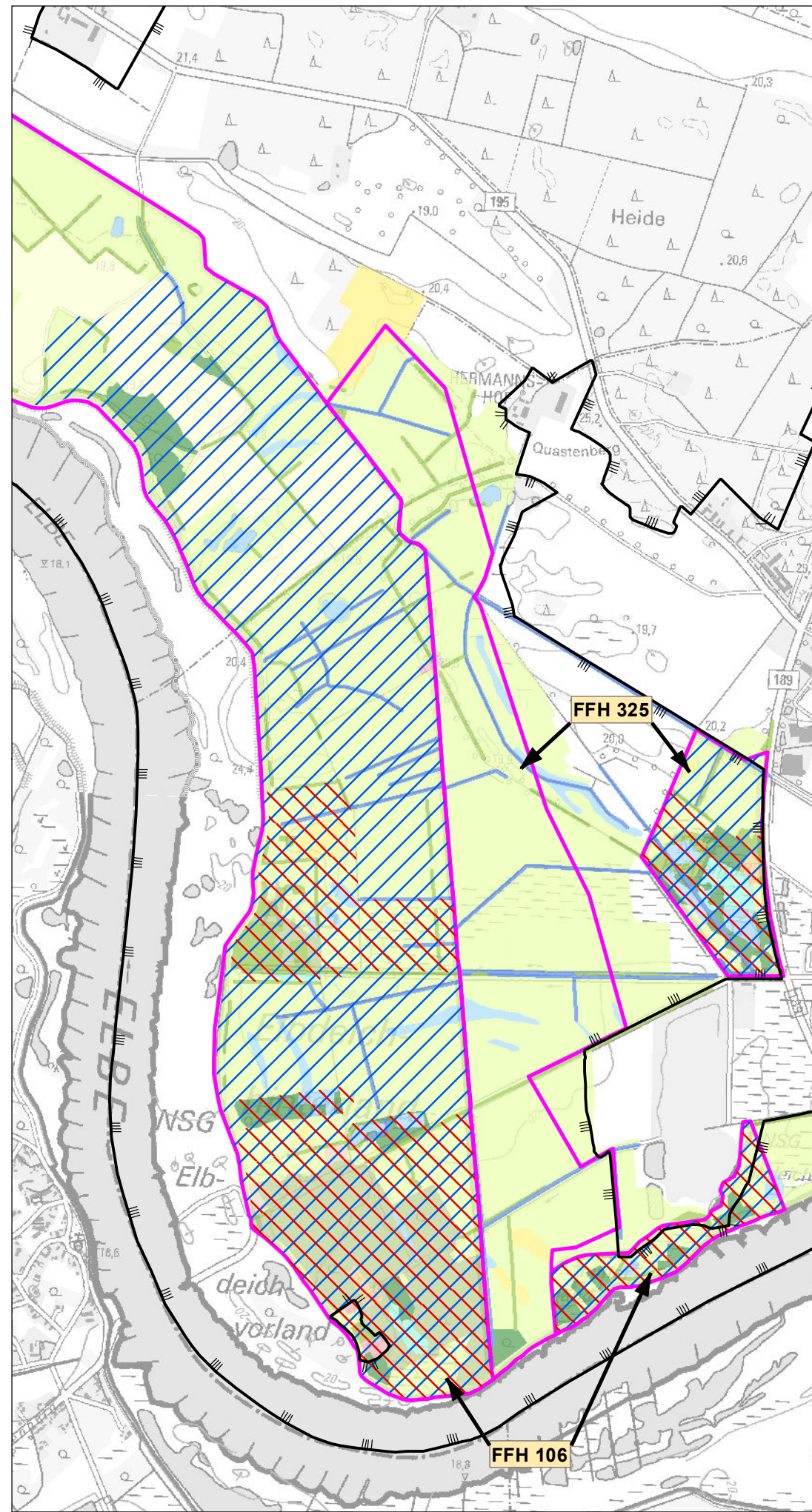
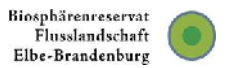


Natura 2000-Managementplanung BR Flusslandschaft Elbe - Brandenburg (FFH-Gebiete Elbdeichhinterland (106) und Krähenfuß (325))

Auftraggeber: Landesamt für Umwelt (LfU)



Legende

Fledermäuse

Habitatflächen		Fledermausart Anhang II/IV der FFH-RL	Erhaltungszustand	
106	325		106	325
-		Großes Mausohr (II) (<i>Myotis myotis</i>)	-	C
	-	Mopsfledermaus (II) (<i>Barbastrellus barbastrellus</i>)	B	-
-		Braunes Langohr (<i>Plecotus auritus</i>)	-	C
-		Wasserfledermaus (<i>Myotis daubentonii</i>)	-	C
		Fransenfledermaus (<i>Myotis nattereri</i>)	B	C
		Rauhautfledermaus (<i>Pipistrellus nathusii</i>)	B	C
		Zwergfledermaus (<i>Pipistrellus pipistrellus</i>)	B	B
		Breitflügel-Fledermaus (<i>Eptesicus serotinus</i>)	B	B
		Großer Abendsegler (<i>Nyctalus noctula</i>)	B	B
	-	Kleiner Abendsegler (<i>Nyctalus leisleri</i>)	B	-

Erhaltungszustand (EHZ)
B = gut C = mittel bis schlecht

Biotopklassen

	Fließgewässer		Laubgebüsch, Feldgehölze und Baumgruppen
	Standgewässer		Wälder
	Röhrichtgesellschaften		Forsten
	anthropogene Rohbodenstandorte und Ruderalfluren		Äcker
	Moore und Sümpfe		Biotope der Grün- und Freiflächen
	Gras- und Staudenfluren		Bebaute Gebiete
	Trockenrasen		Verkehrsanlagen und Sonderflächen

Weitere Themen

- BR Flusslandschaft Elbe - Brandenburg
- FFH-Gebietsgrenze

(Quelle: DTK25 2004/2008; LUGV 2013; BBK2012-2014; Hagenguth & Leschnitz 2014)

Maßstab 1:20.000

Datum: 10.04.2017

Textkarte:
Vorkommen von Tierarten nach Anhang II / IV der FFH-Richtlinie - Fledermäuse - (Teilgebiet 1, Ausschnitt)