


# Managementplanung für das FFH-Gebiet Niederung der Unteren Havel/Gülper See

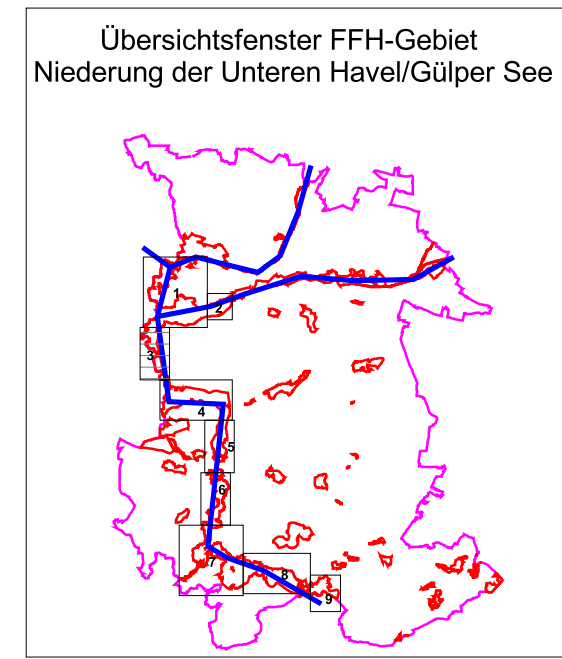
## Karte 2: Biotoptypen

FFH-Gebiet Niederung der Unteren Havel/Gülper See DE 3339-301 und Korrekturfäche\_DE 3440-305

### Biotoptypengruppen

-  Quellen; Bäche, Flüsse und Ströme; naturnah
-  Bäche, Flüsse und Ströme; naturnah
-  Seen, incl. Mooreseen; Altarme
-  temporäre und ganzjährig wasserführende Kleingewässer
-  Röhrichtgesellschaften
-  ruderaler Pionier-, Gras- und Staudenfluren
-  Röhrichte der nährstoffreichen Moore und Sümpfe
-  Seggenriede der nährstoffreichen Moore und Sümpfe
-  Feuchtwiesen nährstoffreicher Standorte
-  wechselfeuchtes Auengrünland; Feuchtwiesen und Flutrasen; wiedervermässertes Grasland
-  Frischwiesen, -weiden und Scherrasen
-  Grünlandbrachen und Staudenfluren feuchter Standorte
-  Grünlandbrachen und Staudenfluren frischer Standorte
-  Grünlandbrachen und Staudenfluren trockener Standorte
-  Intensivgrasland
-  Sandtrockenrasen
-  Laubgebüsche; Feldgehölze
-  Solitäräume und Baumgruppen
-  Erlen-Eschen-Wälder; Auenwälder
-  Laubholzforsten
-  naturnahe Laubwälder
-  Nadelholzforsten
-  intensiv genutzte Äcker
-  extensiv genutzte Äcker
-  Ackerbrachen
-  Gärten
-  geomorphologische, anthropogene und kulturhistorische Sonderbiotope
-  Verkehrsflächen

FFH-Gebiet Niederung der Unteren Havel/Gülper See, DE 3339-301 und Korrekturfäche\_DE 3440-305  
 GSG-Grenze NP Westhavelland (WH) (LUA, Stand 03/2004)



 Naturpark Westhavelland

Landesamt für Umwelt, Gesundheit und Verbraucherschutz

Karte 2: Biotoptypen


Blatt 3

0 200 400 600 800 Meter

Maßstab 1:10 000

Kartengrundlage: Geobasisdaten: LGB, © GeoBasis-DE/LGB, 2011, LVE02/99  
 Topographische Karte 1:10.000 Normalausgabe  
 Koordinatensystem ETRS 89, Bezugsellipsoid GRS80

Bearbeitung: Schickhoff/Habendorf  
 Stand: 07.11.2013  
 Kartographie: IHU Geologie und Analytik GmbH



Gefördert durch den Europäischen Landwirtschaftsfonds für die Entwicklung des ländlichen Raumes (ELER) und durch das Land Brandenburg



n2543309\_MP\_WH\bt\GIS\FFH\_117\karte2\_ffh\_117.apr