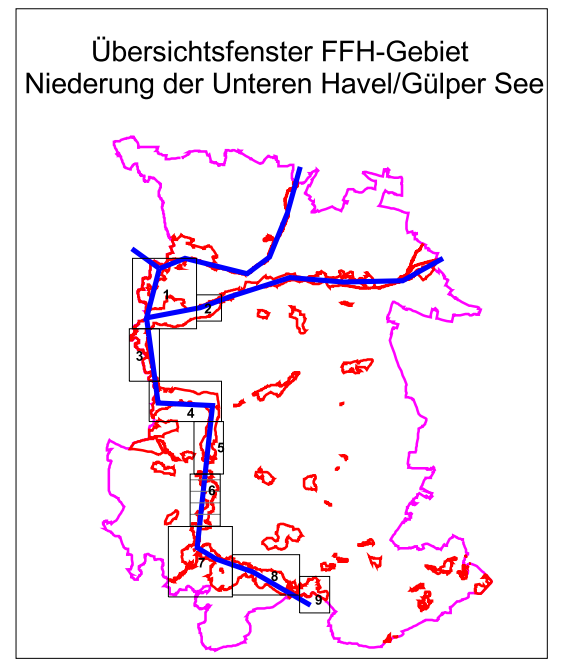


# Managementplanung für das FFH-Gebiet Niederung der Unteren Havel/Gülper See

## Karte 2: Biotoptypen

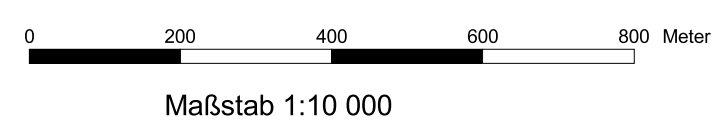
FFH-Gebiet Niederung der Unteren Havel/Gülper See DE 3339-301 und Korrekturfäche\_DE 3440-305

- Biotoptypengruppen
- Quellen; Bäche, Flüsse und Ströme; naturnah
  - Bäche, Flüsse und Ströme; naturnah
  - Seen, incl. Mooreseen; Altarme
  - anthropogene Gewässer und periodisch trockenfallende Abschnitte
  - Schwimmblatt- und Unterwasserpflanzen-Vegetation
  - Röhrichtgesellschaften
  - ruderales Pionier-, Gras- und Staudenfluren
  - Landreitgrasfluren
  - Röhrichte der nährstoffreichen Moore und Sümpfe
  - Seggenriede der nährstoffreichen Moore und Sümpfe
  - Großseggenwiesen
  - Feuchtwiesen nährstoffreicher Standorte
  - wechselfeuchtes Auengrünland; Feuchtwiesen und Flutrassen; wiedervermässes Grasland
  - Frischwiesen, -weiden und Scherrasen
  - Grünlandbrachen und Staudenfluren feuchter Standorte
  - Grünlandbrachen und Staudenfluren frischer Standorte
  - Grünlandbrachen und Staudenfluren trockener Standorte
  - Sandtrockenrasen
  - Laubgebüsche; Feldgehölze
  - Solitärbäume und Baumgruppen
  - Moor- und Bruchwälder
  - Erlen-Eschen-Wälder; Auenwälder
  - Vorwälder
  - Laubholzforsten
  - naturnahe Laubwälder
  - Nadelholzforsten
  - Nadelholzforsten mit Laubholzanteil
  - intensiv genutzte Äcker
  - Ackerbrachen
  - Gärten
  - Sport-, Freizeit- und Erholungsanlagen
  - Verkehrsflächen
  - Quellen; Bäche, Flüsse, Ströme und Altarme
  - Kanäle und Gräben
  - ruderales Pionier-, Gras- und Staudenfluren
  - Grünlandbrachen und Staudenfluren feuchter Standorte
  - Frischwiesen und Scherrasen
  - Sandtrockenrasen
  - Laubgebüsche, Feldgehölze, Hecken und Windschutzstreifen
  - Alleen und Baumreihen
  - geomorphologische, anthropogene und kulturhistorische Sonderbiotope
  - Verkehrsflächen
- 0229 Gebietsnummer gemäß Biotopkartierung Brandenburg
- FFH-Gebiet Niederung der Unteren Havel/Gülper See\_DE 3339-301 und Korrekturfäche\_DE 3440-305
- GSG-Grenze NP Westhavelland (WH) (LUA, Stand 03/2004)



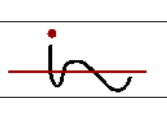
Landesamt für Umwelt, Gesundheit und Verbraucherschutz

Karte 2: Biotoptypen Blatt 6



Kartgrundlage: Geobasisdaten: LGB, © GeoBasis-DE/LGB, 2011, LVE02/99  
Topographische Karte 1:10.000 Normalausgabe  
Koordinatensystem ETRS 89, Bezugsellipsoid GRS80

Bearbeitung: Schickhoff/Habendorf  
Stand: 07.11.2013  
Kartographie: IHU Geologie und Analytik GmbH



Gefördert durch den Europäischen Landwirtschaftsfonds für die Entwicklung des ländlichen Raumes (ELER) und durch das Land Brandenburg



n2543309\_MP\_WH\bit\GIS\FFH\_117karte2\_ffh\_117.apr

