












# Managementplanung für das FFH-Gebiet Niederung der Unteren Havel/Gülper See

## Karte 3: Bestand/Bewertung der Lebensraumtypen nach Anhang I FFH-RL und weiterer wertgebender Biotope

### FFH-Gebiet Niederung der Unteren Havel/Gülper See DE 3339-301 und Korrekturfäche\_DE 3440-305

<b>Erhaltungszustand</b>		<b>Ohne Darstellung</b> <i>(kleinflächige Vorkommen als Begleitbiotop)</i>	
	k.A.	1	identisch mit Hauptbiotop
	hervorragend	2330	Dünen mit offenen Grasflächen mit <i>Corynephorus</i> und <i>Agrostis</i>
	gut	3150	Natürliche eutrophe Seen mit einer Vegetation des <i>Magnopotamions</i> oder <i>Hydrocharitons</i>
	durchschnittlich oder beschränkt	3270	Flüsse mit Schlammabänken mit Vegetation des <i>Chenopodium rubri</i> p.p. und des <i>Bidention</i> p.p.
	Entwicklungsfläche	6120	Trockene, kalkreiche Sandrasen
	Keine Daten	6410	Pfeifengraswiesen auf kalkreichem Boden, torfigen und tonig-schluffigen Böden ( <i>Molinia caerulea</i> )
	k.A.	6430	Feuchte Hochstaudenfluren der planaren und montanen bis alpinen Stufe
	k.A.	6440	Brenndolden-Auenwiesen ( <i>Cnidion dubii</i> )
	hervorragend	6510	Magere Flachland-Mähwiesen ( <i>Alopecurus pratensis</i> , <i>Sanguisorba officinalis</i> )
	geschütztes Biotop nach §32 BbgNatSchG	91E0	Auen-Wälder mit <i>Alnus glutinosa</i> und <i>Fraxinus excelsior</i> ( <i>Alno-Padion</i> , <i>Alnion incanae</i> , <i>Salicion albae</i> )
<b>kartierte FFH-Lebensraumtypen</b>		<b>Erhaltungszustand gemäß:</b>	
3150	Natürliche eutrophe Seen mit einer Vegetation des <i>Magnopotamions</i> oder <i>Hydrocharitons</i>	- Richtlinie 92/43/EWG des Rates vom 21. Mai 1992 zur Erhaltung der natürlichen Lebensräume sowie der wildlebenden Tiere und Pflanzen	
3260	Flüsse der planaren bis montanen Stufe mit Vegetation des <i>Ranunculon fluitantis</i> und des <i>Callitriche-Batrachion</i>	- 97/266/EG: Entscheidung der Kommission vom 18. Dezember 1996 über das Formular für die Übermittlung von Informationen zu den im Rahmen von NATURA 2000 vorgeschlagenen Gebieten	
6120	Trockene, kalkreiche Sandrasen*	Landesumweltamt Brandenburg (Hrsg.) 2004: Biotopkartierung Brandenburg Band 1: Kartierungsanleitung und Anlagen Potsdam. 312 S. Kartierungszeitraum: 05/2006	
6440	Brenndolden-Auenwiesen ( <i>Cnidion dubii</i> )		
6510	Magere Flachland-Mähwiesen ( <i>Alopecurus pratensis</i> , <i>Sanguisorba officinalis</i> )		
91E0	Auen-Wälder mit <i>Alnus glutinosa</i> und <i>Fraxinus excelsior</i> ( <i>Alno-Padion</i> , <i>Alnion incanae</i> , <i>Salicion albae</i> )*		
*prioritärer Lebensraum			
 FFH-Gebiet Niederung der Unteren Havel/Gülper See_DE 3339-301 und Korrekturfäche_DE 3440-305			



Karte 3: Bestand/Bewertung der Lebensraumtypen nach Anhang I FFH-RL und weiterer wertgebender Biotope Blatt 2



Kartengrundlage: Geobasisdaten: LGB, © GeoBasis-DE/LGB, 2011, LVE02/99  
 Topographische Karte 1:10.000 Normalausgabe  
 Koordinatensystem ETRS 89, Bezugsellipsoid GRS80

Bearbeitung: Schickhoff/Habendorf  
 Stand: 07.11.2013  
 Kartographie: IHU Geologie und Analytik GmbH 

Gefördert durch den Europäischen Landwirtschaftsfonds für die Entwicklung des ländlichen Raumes (ELER) und durch das Land Brandenburg

