








































Managementplanung für das FFH-Gebiet Niederung der Unteren Havel/Gülper See und Korrekturfläche
Karte 4: Bestand/Bewertung der Arten nach Anhang II und IV FFH-RL, Anhang I V-RL und weiterer wertgebender Arten
FFH-Gebiet Niederung der Unteren Havel/Gülper See DE 3339-301 und Korrekturfläche_DE 3440-305

- | | | | |
|---|-----------------------------|---|---------------------------|
|  | Habitatfläche |  | Habitatfläche |
|  | Habitatfläche |  | Habitatfläche |
|  | Habitatfläche |  | Habitatfläche |
|  | Brandtfledermaus |  | Myotis brandtii |
|  | Wasserfledermaus |  | Myotis daubentonii |
|  | Breitflügelfledermaus |  | Eptesicus serotinus |
|  | Zwergfledermaus |  | Pipistrellus pipistrellus |
|  | Großer Abendsegler |  | Nyctalus noctula |
|  | Kleiner Abendsegler |  | Nyctalus leisleri |
|  | Fundpunkt |  | |
|  | Habitatfläche |  | |
|  | Rapfen |  | Aspius aspius |
|  | Bitterling |  | Rhodeus sericeus amarus |
|  | Schlammpeitzger |  | Misgurnus fossilis |
|  | Steinbeißer |  | Cobitis taenia |
|  | Flussneunauge |  | Lampetra fluviatilis |
|  | Habitatfläche |  | |
|  | Steifblättriges Knabenkraut |  | Dactylorhiza incarnata |


Lutra lutra A

Art	Erhaltungszustand A, B, C
	Entwicklungszustand E


- Brutvogelkartierung
 Quelle: Vogelschutzwarte Buckow
- | | | | |
|---|--------------------|-------------|--------------|
|  | Fundort | Rtch | Rotschenkel |
| Bek | Bekassine | USn | Uferschnepfe |
| Ki | Kiebitz | WaKo | Wachtelkönig |
|  | Bearbeitungsgebiet | | |



Karte 4: Bestand/Bewertung der Arten nach Anhang II und IV FFH-RL, Anhang I V-RL und weiterer wertgebender Arten Blatt 2



Kartengrundlage: Geobasisdaten: LGB, © GeoBasis-DE/LGB, 2011, LVE02/09
 Topographische Karte 1:10.000 Normalausgabe
 Koordinatensystem ETRS 89, Bezugsellipsoid GRS80

Bearbeitung: Schickhoff/Habendorf
 Stand: 12.11.2013
 Kartographie: IHU Geologie und Analytik GmbH 

Gefördert durch den Europäischen Landwirtschaftsfonds für die Entwicklung des ländlichen Raumes (ELER) und durch das Land Brandenburg

