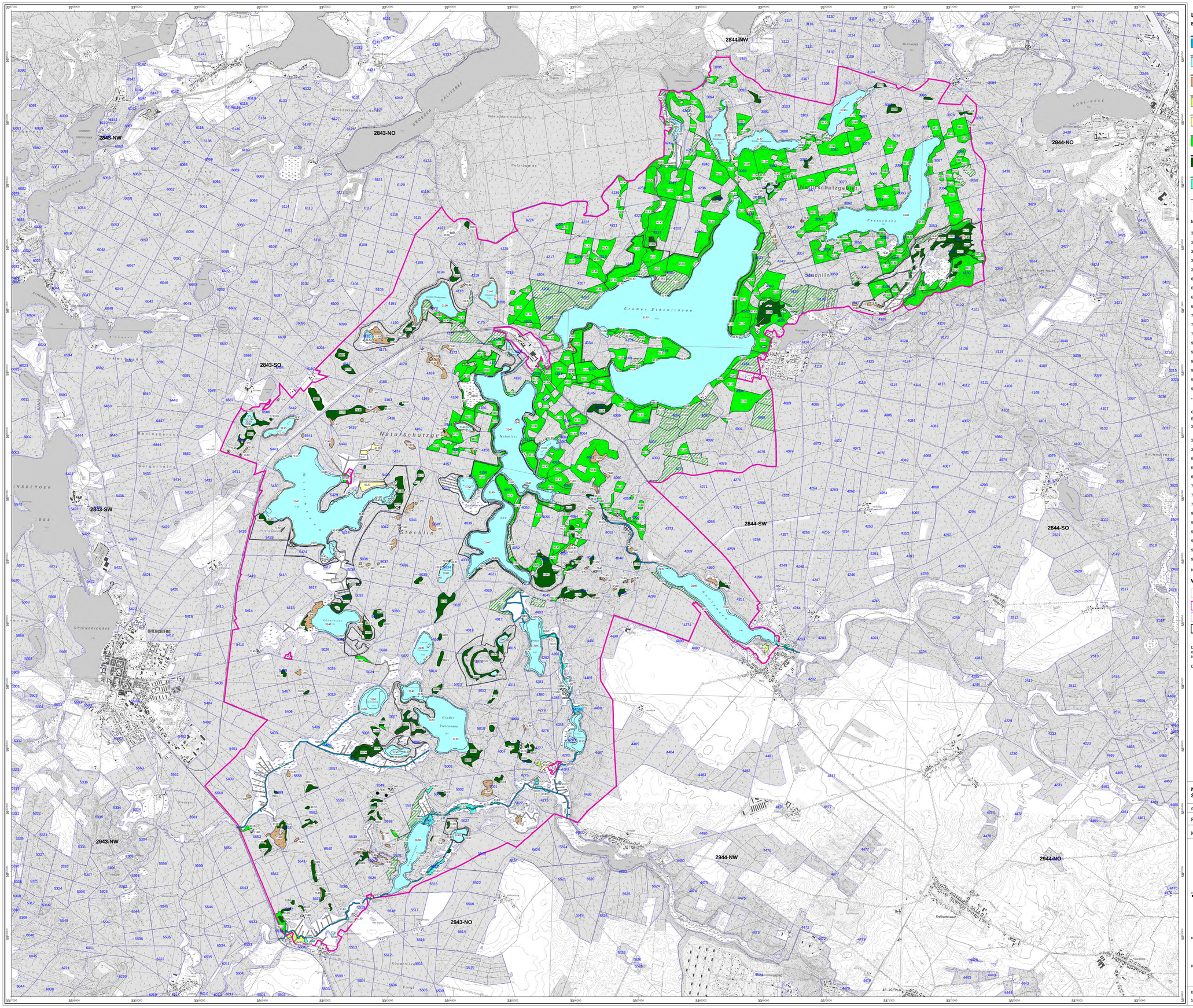
2844-NW
2843-NW
2843-NO
2844-NO
2843-SO
2843-SW
2844-SW
2844-SO
2943-NW
2943-NO
2944-NW
2944-NO
Großer Stechlinsee
Naturschutzgebiet
Stechlin
Rheinsberg
Grienericksee
Pelzaumee
Petersdorfer See
Großer Tietzensee
Köpernitzsee
Wuste Mark Hohen Pulitz
Großzerlangener Heide
Großer Fälitzsee
Köhlinsee
Schwarzsee
Nehmitzsee
Kölpinsee
Großer Zechlinsee
Großer Endsee
Rheinsberger Rhin
Großwelzheider
Mesenberg
Dorf Stechlin
Neuglobsow
Menkendorf
Zechlinerhütte
Fontanestadt Rheinsberg
Naturschutzgebiet Stechlin-Ruppiner Land
Forst
Gut
See
Insel
Moor
Wiesen
Junkerheide
Burgerheide
Schwarzberge
Insberger
Mesenberger
Duchholz
Nachtlager
Kiefernheide
Kolonie Fontanehof
Neuer Hof
Neu Dreyse
Neuglobsow
Menkendorf
Zechlinerhütte
Großwelzheider
Wustrow
Wustrower Wiesen
Wustrower Heide
Wustrower Bruch
Wustrower Forst
Wustrower Fenn
Wustrower Moor
Wustrower Kiefernheide
Wustrower Kiefernheide
Wustrower Kiefernheide

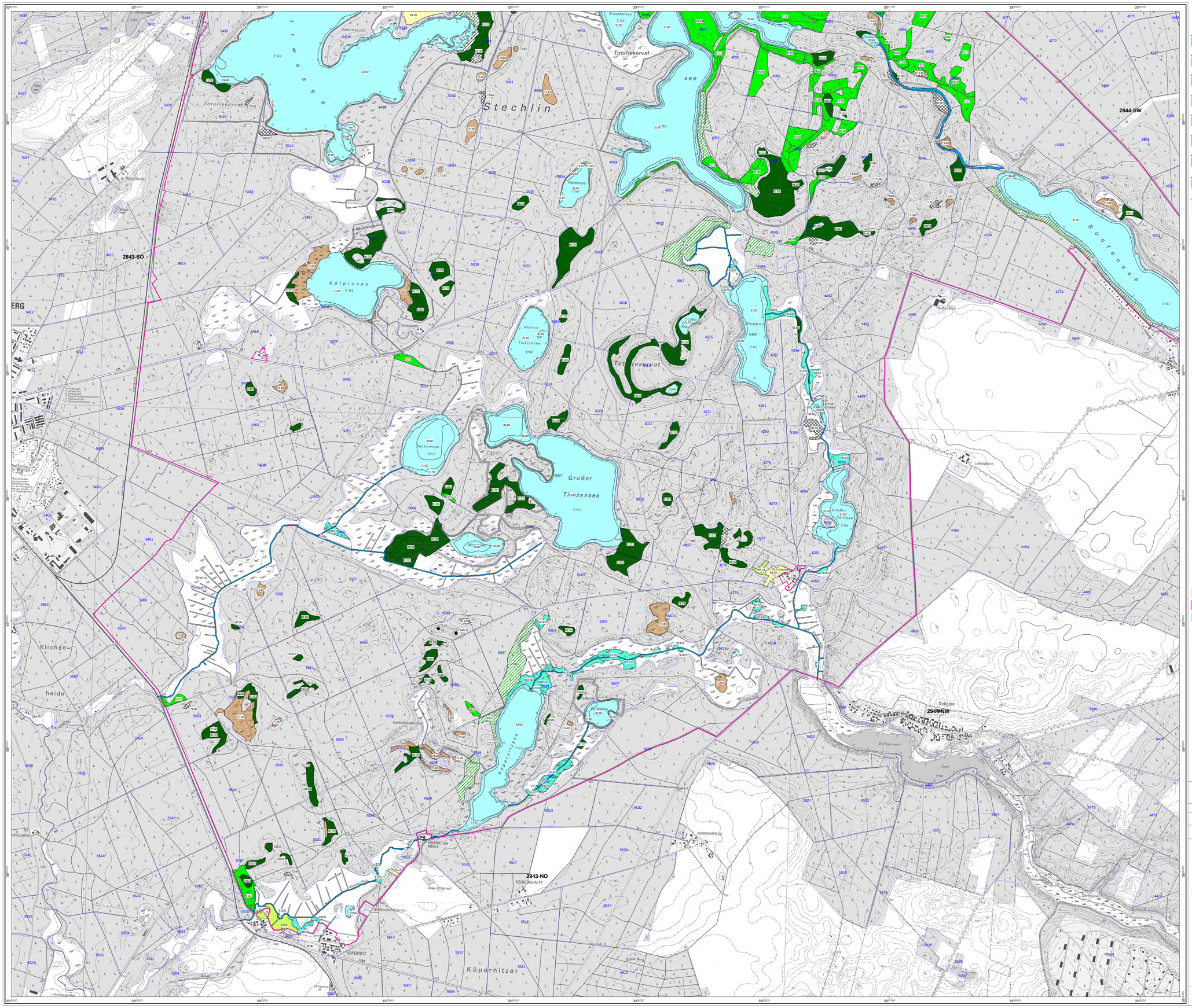
2843-SO
2844-SW
2943-NO
2944-NW
Stechlin
Großer Tietzensee
Köpernitzer
Kirchen-
heide
Breite Wiesen
Roofensee
Köpernitzsee
Dollgower
Totalreservat
Totalreservat
Totalreservat

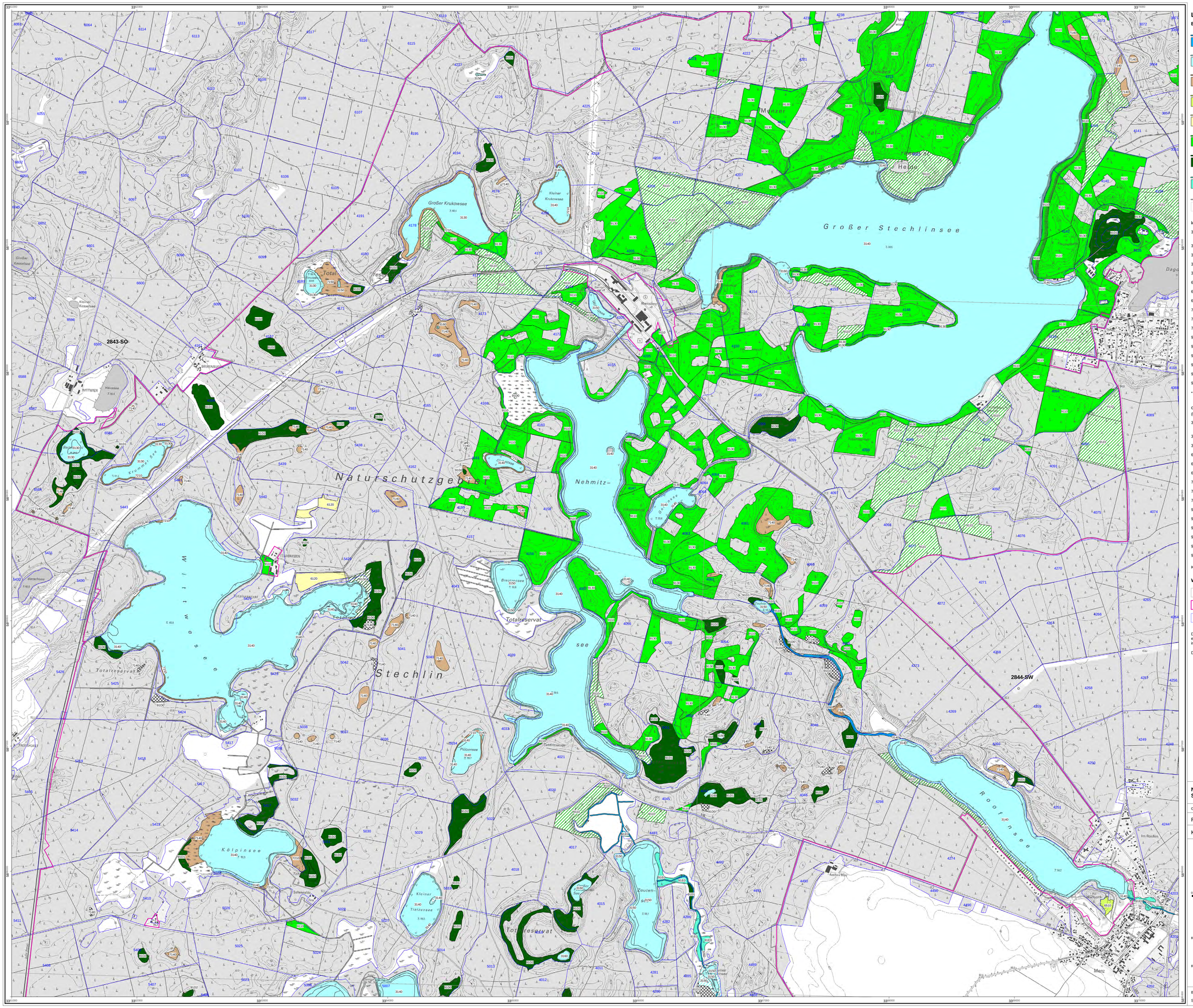

Lebensraumtypen

Bestand

- Fließgewässer
- Standgewässer
- Moore
- Wiesen und Hochstaudenfluren
- Trockenrasen
- Rotbuchenwälder
- Moorwälder
- Auwälder
- kein FFH-Lebensraumtyp

Entwicklungsflächen

- Standgewässer (E)
- Trockenrasen (E)
- Rotbuchenwälder (E)
- Moorwälder (E)

irreversibel gestörte Flächen

- irreversibel gestört (Z)

kartierte FFH-Lebensraumtypen

3130	Oligo- bis mesotrophe stehende Gewässer mit Vegetation der Littorelletea uniflorae und/oder der Isoeto-Nanojuncetea
3140	Oligo- bis mesotrophe kalkhaltige Gewässer mit benthischer Vegetation aus Armleuchteralgen
3150	Natürliche eutrophe Seen mit einer Vegetation des Magnopotamions oder Hydrocharitions
3160	Dystrophe Seen und Teiche
3260	Flüsse der planaren bis montanen Stufe mit Vegetation des Ranunculion fluitans und des Callitricho-Batrachion
6120*	Trockene, kalkreiche Sandrasen
6430	Feuchte Hochstaudenfluren der planaren und montanen bis alpinen Stufe
6510	Magere Flachland-Mähwiesen (Alopecurus pratensis, Sanguisorba officinalis)
7140	Übergangs- und Schwingrasenmoore
7150	Torfmoor-Schlenken (Rhynchosporion)
7210*	Kalkreiche Sümpfe mit Cladium mariscus und Arten des Caricion davallianae
9110	Hainsimsen-Buchenwald (Luzulo-Fagetum)
9130	Waldmeister-Buchenwald (Asperulo-Fagetum)
91D0*	Moorwälder
91D1*	Birken-Moorwald
91D2*	Waldkiefern-Moorwald
91E0*	Auenwälder mit Alnus glutinosa und Fraxinus exelsior (Alno-Padion, Alnion incanae, Salicion albae)

* prioritärer Lebensraum

ohne Darstellung
(kleinflächige Vorkommen als Begleitbiotope)

3130	Oligo- bis mesotrophe stehende Gewässer mit Vegetation der Littorelletea uniflorae und/oder der Isoeto-Nanojuncetea
3140	Oligo- bis mesotrophe kalkhaltige Gewässer mit benthischer Vegetation aus Armleuchteralgen
3150	Natürliche eutrophe Seen mit einer Vegetation des Magnopotamions oder Hydrocharitions
6120*	Trockene, kalkreiche Sandrasen
6410	Pfeifengraswiesen auf kalkreichem Boden, torfigen und tonig-schlufflgen Böden (Molinion caeruleae)
6510	Magere Flachland-Mähwiesen (Alopecurus pratensis, Sanguisorba officinalis)
7140	Übergangs- und Schwingrasenmoore
7150	Torfmoor-Schlenken (Rhynchosporion)
7210*	Kalkreiche Sümpfe mit Cladium mariscus und Arten des Caricion davallianae
9110	Hainsimsen-Buchenwald (Luzulo-Fagetum)
9130	Waldmeister-Buchenwald (Asperulo-Fagetum)
91D0*	Moorwälder
91D1*	Birken-Moorwald
91D2*	Waldkiefern-Moorwald
91E0*	Auenwälder mit Alnus glutinosa und Fraxinus exelsior (Alno-Padion, Alnion incanae, Salicion albae)

Kartierzeitraum: 1993 - 2011

Weitere Themen

- Blattschnitt TK 10
- FFH-Gebietsgrenze
- 4265 Abteilungsnetz mit Abteilungsnummern

Die Biotope/ Lebensraumtypen wurden bei der Kartierung nach BBK-Methodik in ihrer gesamten Größe erfasst. Deshalb ist es möglich, dass die kartierten Flächen über die FFH-Gebietsgrenze hinausreichen können. Auch Biotope, die nur teilweise im FFH-Gebiet liegen, werden ebenfalls vollständig auf der Karte dargestellt.

Die Biotope auf dem Gelände des ehemaligen KKW wurden nur von außerhalb der umgebenden Mauer kartiert.

Natura 2000-Managementplanung im Naturpark Stechlin-Ruppiner Land

Naturpark Stechlin-Ruppiner Land

Gefördert durch den Europäischen Landwirtschaftsfonds für die Entwicklung des ländlichen Raumes (ELER) und durch das Land Brandenburg.

FFH-Gebiet "Stechlin" (119)

Karte 3b: Lebensraumtypen gemäß Anhang I der FFH-Richtlinie - TK 2843-SO, TK 2844 SW und TK 2843-NO

Übersicht TK10 (Maßstab 1:200.000)

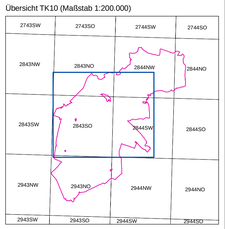

0 250 500 Meter

Maßstab 1:10.000

Kartengrundlage: Geobasisdaten: LGB © GeoBasis-DE/LGB, Stand der Daten (2011), LVE 02/09. Topographische Karte 1:10.000/ Normalausgabe Koordinatensystem ETRS 89, Bezugsellipsoid GRS80

Kartographie: PEP-View, HNE Eberswalde

Bearbeitung:
Stand: 19.11.2013

LUFTBILD Brandenburg Planungsgesellschaft

planland Planungsbüro Landschaftsentwicklung

Institut für angewandte Geodäsie und Biologie GmbH

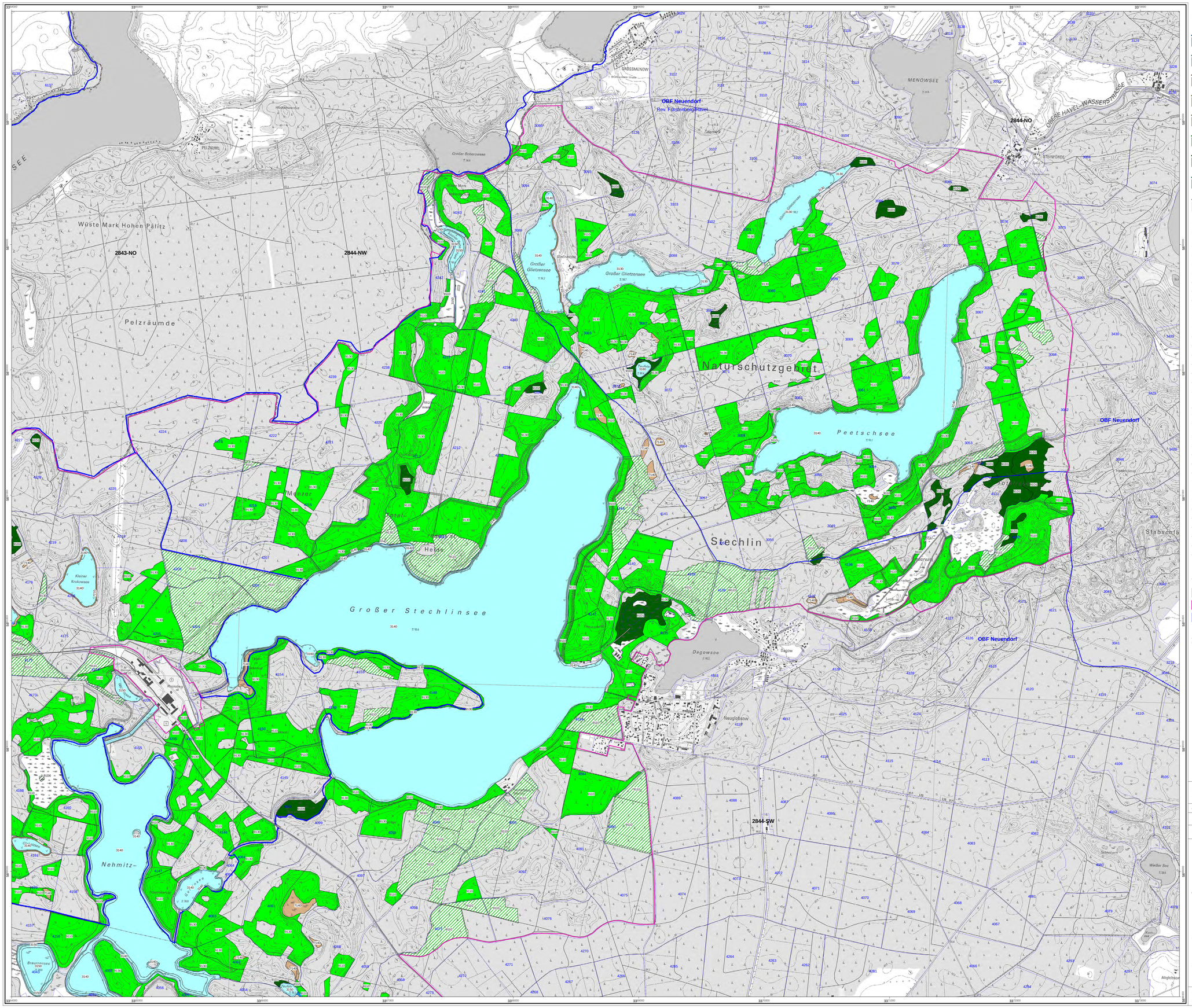

Lebensraumtypen

Bestand

- Fließgewässer
- Standgewässer
- Moore
- Wiesen und Hochstaudenfluren
- Trockenrasen
- Rotbuchenwälder
- Moorwälder
- Auwälder
- kein FFH-Lebensraumtyp

Entwicklungsflächen

- Standgewässer (E)
- Trockenrasen (E)
- Rotbuchenwälder (E)
- Moorwälder (E)

irreversibel gestörte Flächen

- irreversibel gestört (Z)

kartierte FFH-Lebensraumtypen

3130	Oligo- bis mesotrophe stehende Gewässer mit Vegetation der Littorelletea uniflorae und/oder der Isoeto-Nanojuncetea
3140	Oligo- bis mesotrophe kalkhaltige Gewässer mit benthischer Vegetation aus Armleuchteralgen
3150	Natürliche eutrophe Seen mit einer Vegetation des Magnopotamions oder Hydrocharitions
3160	Dystrophe Seen und Teiche
3260	Flüsse der planaren bis montanen Stufe mit Vegetation des Ranunculion fluitans und des Callitricho-Batrachion
6120*	Trockene, kalkreiche Sandrasen
6430	Feuchte Hochstaudenfluren der planaren und montanen bis alpinen Stufe
6510	Magere Flachland-Mähwiesen (Alopecurus pratensis, Sanguisorba officinalis)
7140	Übergangs- und Schwingrasenmoore
7150	Torfmoor-Schlenken (Rhynchosporion)
7210*	Kalkreiche Sümpfe mit Cladium mariscus und Arten des Caricion davallianae
9110	Hainsimsen-Buchenwald (Luzulo-Fagetum)
9130	Waldmeister-Buchenwald (Asperulo-Fagetum)
91D0*	Moorwälder
91D1*	Birken-Moorwald
91D2*	Waldkiefern-Moorwald
91E0*	Auenwälder mit Alnus glutinosa und Fraxinus exelsior (Alno-Padion, Alnion incanae, Salicion albae)

* prioritärer Lebensraum

ohne Darstellung
(kleinflächige Vorkommen als Begleitbiotope)

3130	Oligo- bis mesotrophe stehende Gewässer mit Vegetation der Littorelletea uniflorae und/oder der Isoeto-Nanojuncetea
3140	Oligo- bis mesotrophe kalkhaltige Gewässer mit benthischer Vegetation aus Armleuchteralgen
3150	Natürliche eutrophe Seen mit einer Vegetation des Magnopotamions oder Hydrocharitions
6120*	Trockene, kalkreiche Sandrasen
6410	Pfeifengraswiesen auf kalkreichem Boden, torfigen und tonig-schlufflgen Böden (Molinion caeruleae)
6510	Magere Flachland-Mähwiesen (Alopecurus pratensis, Sanguisorba officinalis)
7140	Übergangs- und Schwingrasenmoore
7150	Torfmoor-Schlenken (Rhynchosporion)
7210*	Kalkreiche Sümpfe mit Cladium mariscus und Arten des Caricion davallianae
9110	Hainsimsen-Buchenwald (Luzulo-Fagetum)
9130	Waldmeister-Buchenwald (Asperulo-Fagetum)
91D0*	Moorwälder
91D1*	Birken-Moorwald
91D2*	Waldkiefern-Moorwald
91E0*	Auenwälder mit Alnus glutinosa und Fraxinus exelsior (Alno-Padion, Alnion incanae, Salicion albae)

Kartierzeitraum: 1993 - 2011

Weitere Themen

- Blattschnitt TK 10
- FFH-Gebietsgrenze
- 4265 Abteilungsnetz mit Abteilungsnummern

Die Biotope/ Lebensraumtypen wurden bei der Kartierung nach BBK-Methodik in ihrer gesamten Größe erfasst. Deshalb ist es möglich, dass die kartierten Flächen über die FFH-Gebietsgrenze hinausreichen können. Auch Biotope, die nur teilweise im FFH-Gebiet liegen, werden ebenfals vollständig auf der Karte dargestellt.

Die Biotope auf dem Gelände des ehemaligen KKW wurden nur von außerhalb der umgebenden Mauer kartiert.

Natura 2000-Managementplanung im Naturpark Stechlin-Ruppiner Land

Naturpark Stechlin-Ruppiner Land

Gefördert durch den Europäischen Landwirtschaftsfonds für die Entwicklung des ländlichen Raumes (ELER) und durch das Land Brandenburg.

FFH-Gebiet "Stechlin" (119)

Karte 3c: Lebensraumtypen gemäß Anhang I der FFH-Richtlinie - TK 2844-NW und TK 2844-NO

0 250 500 Meter

Maßstab 1:10.000

Übersicht TK10 (Maßstab 1:200.000)

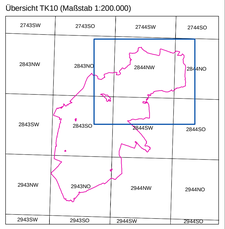

Kartengrundlage: Geobasisdaten: LGB © GeoBasis-DE/LGB, Stand der Daten (2011), LVE 02/09.
Topographische Karte 1:10.000 Normalausgabe Koordinatensystem ETRS 89, Bezugsellipsoid GRS80

Kartographie: PEP-View, HNE Eberswalde

Bearbeitung:
Stand: 19.11.2013

LUFTBILD Brandenburg Planungsgesellschaft
planland Planungsbüro Landschaftsentwicklung
Institut für angewandte Geodäsie/Biologie GmbH