




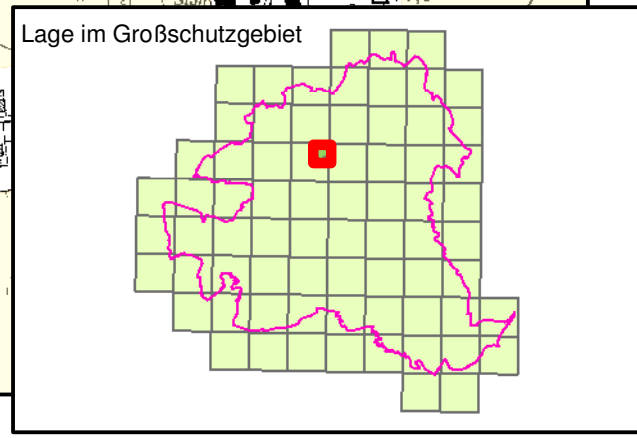


**Legende**

-  FFH-Gebietsgrenze
-  Naturschutzgebiet
-  Kernzone
-  SPA-Gebiet
-  Grenze Biosphärenreservat



**Managementplanung Natura 2000 im Land Brandenburg**



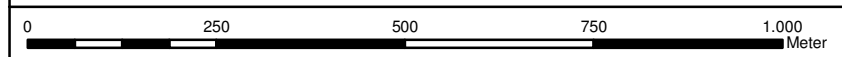


Gefördert durch den Europäischen Landwirtschaftsfonds für die Entwicklung des ländlichen Raums (ELER) und durch das Land Brandenburg

Landesamt für  
Umwelt,  
Gesundheit und  
Verbraucherschutz

**FFH-Gebiet Krinertseen DE 2948-303**

**Karte 7: SPA/FFH-Gebietsgrenze**



Maßstab 1:10.000

Kartengrundlage: Geobasisinformation  
Brandenburg. Verwendung mit Genehmigung Nr. GB-G I/99.  
Topographische Karte 1:10.000 Normalausgabe  
Koordinatensystem ETRS 89, Bezugsellipsoid GRS80

Bearbeitung: entera  
Stand: 07.07.2015  
Kartographie: LUGV/02