


Lebensraumtypen

Bestand


 Moore

 kein FFH-LRT

Entwicklungsflächen

 Moore

Gesamtbewertung

 A: hervorragend

 B: gut

 C: durchschnittlich oder beschränkt

kartierte FFH-Lebensraumtypen

7140 Übergangs- und Schwingrasenmoore


Ohne Darstellung

(kleinflächige Vorkommen als Begleitbiotop)
91D2 Waldkiefern-Moorwald*

* prioritärer Lebensraum

Kartierungszeitraum: 10/2012 - 06/2013

Weitere Themen

 FFH-Gebiet "Mörickeluch" (163)

Die Biotope wurden bei der Kartierung nach der BBK-Methode in ihrer gesamten Größe erfasst. Deshalb ist es möglich, dass die kartierten Flächen über die FFH-Gebietsgrenze hinausreichen können. Auch Biotope die nur teilweise im FFH-Gebiet liegen, werden ebenfalls vollständig auf der Karte dargestellt.


**Natura 2000-Managementplanung im
BR Flusslandschaft Elbe - Brandenburg**



Gefördert durch den Europäischen Landwirtschaftsfonds für die Entwicklung des ländlichen Raums (ELER) und durch das Land Brandenburg

FFH-Gebiet 163 - Mörickeluch

Karte 3: Lebensraumtypen gemäß Anhang I der FFH-Richtlinie



Übersicht TK10

2937SW

Kartengrundlage:
Geobasisdaten: LGB © GeoBasis-DE/LGB,
DTK10 (Stand 2007), LVE 02/09
Digitale Topographische Karte 1:10.000
Koordinatensystem ETRS 89, Bezugsellipsoid GRS80

Auftraggeber:
Landesamt für Umwelt, Gesundheit
und Verbraucherschutz Brandenburg
Seeburger Chaussee 2
14476 Potsdam, OT Groß Glienicke

Bearbeitung: planland GbR
Stand: 21.04.2015

