

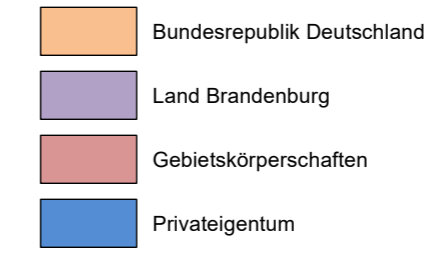
Managementplan für das FFH-Gebiet
Oelseniederung mit Torfstichen
(Landesnr. 165, EU-Nr. DE 3852-303)

Zusatzkarte: Eigentümerstruktur

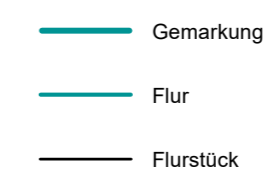
Kartenlegende



Eigentümerarten



Flurkarte



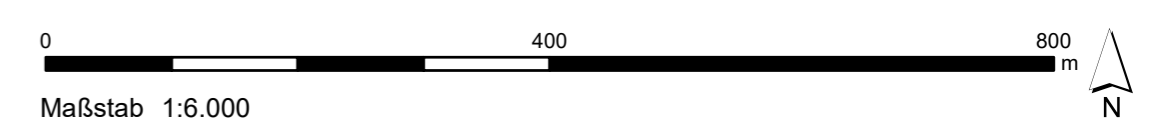
Das gesamte Planungsgebiet befindet sich im Naturpark Schlaubetal.

Datenquellen:
LfL, Abt. GR, ALKIS © GeoBasis-DEA, GB 2017, LVB 03/17 DTK10 g © GeoBasis-DEA, GB 2018, LVB 03/17
<https://metsver.de/referenzzeitge?docuId=7DE3A549-769C-4F01-A5E6-83E25D40975E>, FFH-Gebiete

Managementplan für das FFH-Gebiet Oelseniederung mit Torfstichen
(Landesnr. 165, EU-Nr. DE 3852-303)



Zusatzkarte: Eigentümerstruktur



Bearbeitung: ecostrat GmbH (A. Schumann)
Stand: 25.11.2022

Auftraggeber: Landesamt für Umwelt, Seeburger Chaussee 2, 14476 Potsdam, OT Gr. Glienicke
Auftragnehmer: Luftbild Umwelt Planung GmbH, Gr. Weimmeisterstraße 3a, 14469 Potsdam
ecostrat GmbH, Marschnerstraße 10, 12203 Berlin