





Managementplanung Natura 2000 im Land Brandenburg

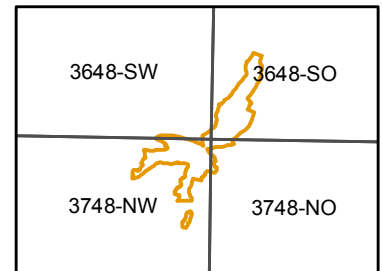
FFH-Gebiete: 174 "Skabyer Torfgraben"
634 "Skabyer Torfgraben Ergänzung"

Karte 1: Übersichtskarte mit Schutzgebietsgrenzen

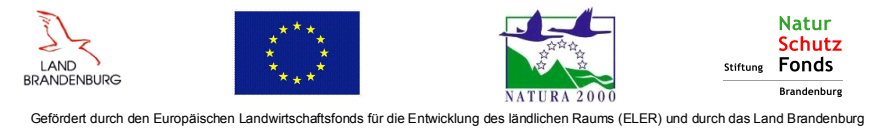
Legende

-  FFH-Gebiete des Managementplans
-  Naturschutzgebiet
-  Landschaftsschutzgebiet
-  Naturpark "Dahme-Heideseen"

Lage im Gebiet:




Managementplanung Natura 2000 im Land Brandenburg



FFH-Gebiete: 174 "Skabyer Torfgraben"
634 "Skabyer Torfgraben Ergänzung"

Karte 1: Übersichtskarte mit Schutzgebietsgrenzen



Geobasisdaten: LGB © GeoBasis-DE/LGB
Stand der Daten: 02/2005; 01/2007; LVE 02/09
Topografische Karte 1:10.000 Normalausgabe
Koordinatensystem ETRS 89, Bezugsellipsoid GRS80

Kartengrundlage: Digitale Daten der Landesvermessung
und Geobasisinformation Brandenburg.
Verwendung mit Genehmigung
Nr. GB-G I/99.

Auftraggeber: NaturSchutzFonds Brandenburg -
Stiftung öffentlichen Rechts
Heinrich-Mann-Allee 18/19
14473 Potsdam

Bearbeitung: Heß, Sebastian
Stand: 22.05.2014
Kartographie: Gaartz, Turid

Auftragnehmer: Triops GmbH
Leipziger Straße 27
06108 Halle/Saale

