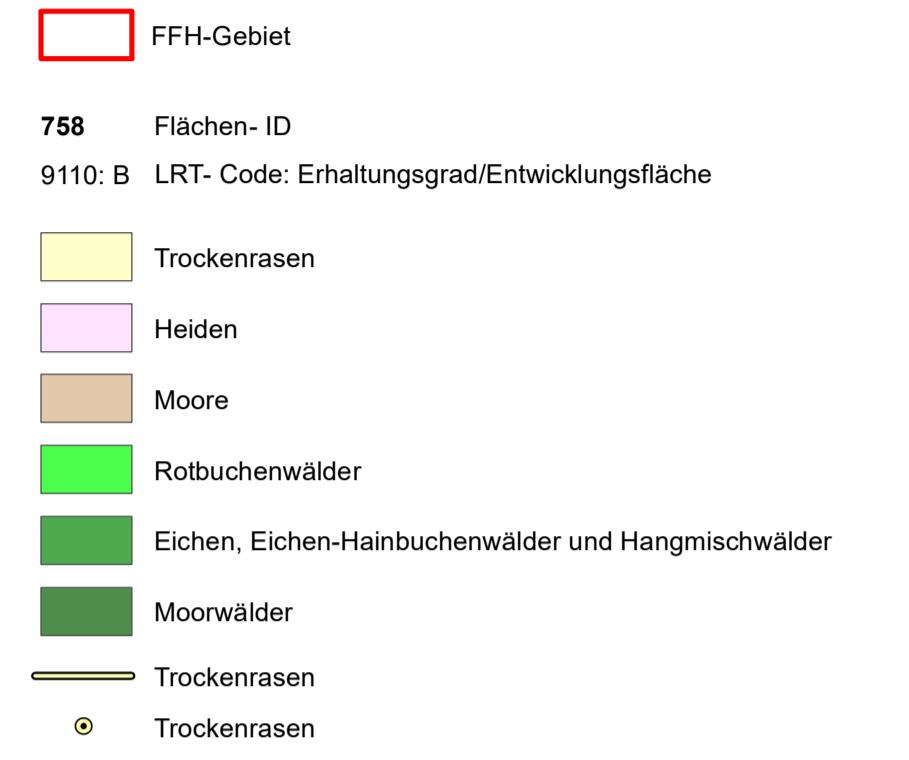


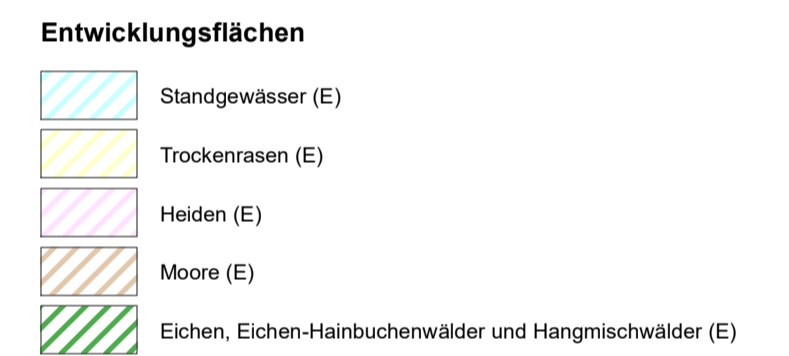
Managementplan für das FFH-Gebiet  
Pinnower Läche und Tauerse Eichen  
(Landesnr.: 185, EU-Nr.: DE 4052-301)

Karte 2: Bestand und Bewertung der Lebensraumtypen des Anhangs I FFH-Richtlinie und weiterer wertgebender Biotope



- Lebensraumtypen nach Anhang I der FFH-Richtlinie**
- 3150 Natürliche eutrophe Seen mit einer Vegetation des Magnopotamions oder Hydrocharitons
  - 4030 Trockene europäische Heiden
  - 6240 Subpannische Steppen-Trockenrasen
  - 7140 Übergangs- und Schwingrasenmoore
  - 9110 Hainsimsen-Buchenwald (Luzulo-Fagetum)
  - 91D0 Moorwälder
  - 91D1 Birken-Moorwälder

- LRT-Bewertung**
- A hervorragender Erhaltungsgrad
  - B guter Erhaltungsgrad
  - C mittlerer bis schlechter Erhaltungsgrad



**Lebensraumtyp als Begleitbiotop**

Flächen-ID	LRT-Code	LRT-Bezeichnung	Bewertung
7275	6210	Naturnahe Kalk-Trockenrasen und deren Verbuchungsstadien	E
0240	6240	Subpannische Steppen-Trockenrasen	C
0326	6510	Mägere Flachland-Mähwiesen	E
0371	7140	Übergangs- und Schwingrasenmoore	C
0061	7140	Übergangs- und Schwingrasenmoore	C
9260	7150	Torfmoor-Schlenken (Rhynchosporion)	C
8059	7150	Torfmoor-Schlenken (Rhynchosporion)	C
9059	7150	Torfmoor-Schlenken (Rhynchosporion)	C
0061	7150	Torfmoor-Schlenken (Rhynchosporion)	B
9254	7150	Torfmoor-Schlenken (Rhynchosporion)	B
6254	7150	Torfmoor-Schlenken (Rhynchosporion)	B
7254	7150	Torfmoor-Schlenken (Rhynchosporion)	B
0077	9190	Alte bodensaure Eichenwälder auf Sandebenen mit Quercus robur	E
0227	9190	Alte bodensaure Eichenwälder auf Sandebenen mit Quercus robur	C
0216	9190	Alte bodensaure Eichenwälder auf Sandebenen mit Quercus robur	C
8059	91D2	Waldkiefern-Moorwald	C

**Gesetzlich geschütztes Biotop (§ 30BNatSchG in Verbindung mit § 18 BbgNatSchAG)**

gesetzlich geschütztes Biotop

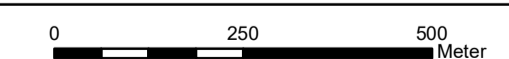
Kartierzeitraum: 04/18 - 09/19

Datenquellen:  
DTK10 g. © GeoBasis-DE/LGB 2018, LVB 0317  
Geobasisdaten: Datenlizenz Deutschland – Namensnennung – Version 2.0; <https://www.govdata.de/dl-de/by-2-0>;  
Landesamt für Umwelt Brandenburg; <https://www.lfu.brandenburg.de/ressourcen/geoinformationssysteme/3d-3549-7690-4f01-ASE6-B3E25D0975E>; FFH-Gebiete  
Lebensraumtypen, gesetzlich geschützte Biotope: Landesamt für Umwelt, 2018/2019

Managementplan für das FFH-Gebiet Pinnower Läche und Tauerse Eichen (Landesnr.: 185, EU-Nr.: DE 4052-301)



Karte 2: Bestand und Bewertung der Lebensraumtypen des Anhangs I FFH-Richtlinie und weiterer wertgebender Biotope



Maßstab 1:10.000

Bearbeitung: Luftbild Umwelt Planung GmbH (M. Lack)  
Stand: 20.12.2020

Auftraggeber:  
Landesamt für Umwelt  
Seeburger Chaussee 2  
14476 Potsdam, OT Groß Glienicke

Auftragnehmer:  
Luftbild Umwelt Planung GmbH  
Gr. Weinmeisterstr. 3a  
14469 Potsdam