



























Managementplan für das FFH-Gebiet
 Charlottenhöhe
 (Landesnr.: 189, EU-Nr.: DE 2748-301)

Karte 6: Biotoptypen

-  FFH-Gebiet
-  DTK10-Blattschnitt

Biotoptypen

- | Punkte | Linien | Flächen |
|---|---|---|
|  | |  Seen, incl. Mooreseen; Altarme |
| | |  temporäre und ganzjährig wasserführende Kleingewässer |
| | |  anthropogene Gewässer und periodisch trockenfallende Abschnitte |
| | |  Frischwiesen, -weiden und Scherrasen |
| | |  Grünlandbrachen und Staudenfluren feuchter Standorte |
| | |  Grünlandbrachen und Staudenfluren frischer Standorte |
| | |  Grünlandbrachen und Staudenfluren trockener Standorte |
| | |  Sandtrockenrasen |
| | |  basiphile Trocken- und Halbtrockenrasen, Steppenrasen |
| | |  Sandheiden; Besenginsterheiden; Wacholdergebüsche |
|  | |  Laubgebüsche; Feldgehölze |
|  | |  Streuobstwiesen |
|  | |  Solitäräume und Baumgruppen |
|  | |  Laubgebüsche, Feldgehölze, Hecken und Windschutzstreifen |
|  | |  Alleen und Baumreihen |
|  | |  Moor- und Bruchwälder |
|  | |  Rodungen; Schneisen; junge Aufforstungen |
|  | |  Vorwälder |
|  | |  naturnahe Laubwälder |
|  | |  Laubholzforsten |
|  | |  Laubholzforsten mit Nadelholzanteil |
|  | |  Nadelholzforsten |
|  | |  Nadelholzforsten mit Laubholzanteil |
|  | |  intensiv genutzte Äcker |
|  | |  Gärten |
|  |  |  geomorphologische, anthropogene und kulturhistorische Sonderbiotope |
|  |  |  Siedlungsbiotope mit hohem Grünflächenanteil |
|  | |  Verkehrsflächen |

0118 Flächen-ID (Kurzbezeichnung; letzten 4 Ziffern des PK-Ident)
 082827 Biotopcode

0103 Flächen-ID (Kurzbezeichnung; letzten 4 Ziffern des PK-Ident)
 082819 Biotopcode, gesetzlich geschütztes Biotop

Kartierungszeitraum: 06/2022 - 07/2022

Managementplan für das FFH-Gebiet
 Charlottenhöhe (Landesnr.: 189, EU-Nr.: DE 2748-301)



Karte 6: Biotoptypen



Maßstab 1:10.000

Bearbeitung: LB Planer+Ingenieure (A. Benz, F. Glaser)
 Stand: 08.12.2022

Auftraggeber:
 Stiftung NaturSchutzFonds Brandenburg
 Heinrich-Mann-Allee 18/19
 14473 Potsdam

Auftragnehmer:
 LB Planer+Ingenieure GmbH
 Eichenallee 1a
 15711 Königs Wusterhausen

Datenquellen:

Geobasisdaten: © GeoBasis-DE/LGB, dl-de/by-2-0
 FFH-Gebiete: Landesamt für Umwelt Brandenburg, <https://metaver.de/trefferanzeige?docuoid=7DE3A549-769C-4F01-A5E6-B3E25D40975E>, Datenlizenz
 Deutschland-Namensnennung-Version 2.0, <https://www.govdata.de/dl-de/by-2-0>
 Biotoptypen: Landesamt für Umwelt, 2022