



Legende

-  FFH-Gebietsgrenze
(Grenzabstimmung NSF 25/02/2014)
-  Blattsschnitte TK 10

Managementplanung Natura 2000 im Land Brandenburg



Gefördert durch den Europäischen Landwirtschaftsfonds für die Entwicklung des ländlichen Raums (ELER) und durch das Land Brandenburg

FFH-Gebiet 199 - Espenluch und Stülper See

Karte 1: Gebietsübersicht

0 200 400 600 800 Meter

Maßstab 1:10 000

Kartengrundlage: Nutzung digitaler Daten mit Genehmigung der Landesvermessung und Geobasisinformation Brandenburg, LGB © GeoBasis-DE/LGB, DTK10 (2012), LVE 02/09
Digitale Topographische Karte 1:10.000
Koordinatensystem ETRS 89, Bezugsellipsoid GRS80

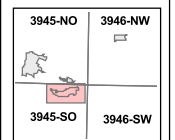
Auftraggeber:
NaturSchutzFonds Brandenburg -
Stiftung öffentlichen Rechts
Heinrich-Mann-Allee 18/19
14473 Potsdam

Kartographie: LUGV / ÖZ

Bearbeitung: planland GbR
Stand: 13.07.2015

Auftragnehmer: **planland**
Planungsgruppe
Landschaftsentwicklung

Übersicht TK10



Büro
Ralf Schwarz