














# Managementplan für das FFH-Gebiet Hohenleipisch (Landesnr.: 210, EU-Nr.: DE 4447-305)

## Karte 1: Landnutzung und Schutzgebiete

### Legende

-  FFH-Gebiet
-  NSG Hohenleipisch - allgemeine Schutzgebietsfläche

### Landnutzung

-  anthropogene Rohbodenstandorte und Ruderaffuren
-  Moore und Sümpfe
-  Gras- und Staudenfluren
-  Trockenrasen
-  Zwergstrauchheiden und Nadelgebüsche
-  Wälder
-  Forsten
-  Bebaute Gebiete
-  Verkehrsanlagen und Sonderflächen
-  Standgewässer (einschließlich Uferbereiche, Röhrichte etc.)
-  Zwergstrauchheiden und Nadelgebüsche

### Geschützte Teile von Natur und Landschaft und weitere Schutzgebiete

-  FFH-Gebiete
-  Vogelschutzgebiete (SPA)
-  Naturschutzgebiete
-  Landschaftsschutzgebiete

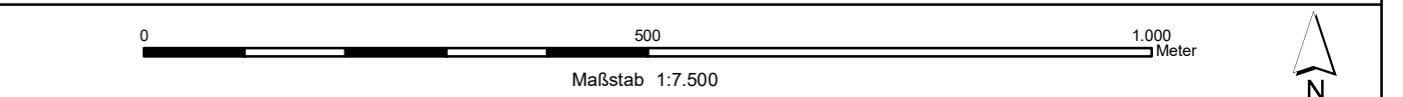
Das Planungsgebiet liegt vollflächig im Naturpark "Niederlausitzer Heidelandschaft" und dem Naturschutzgebiet Hohenleipisch (4447-506).

Datenquellen:  
 DTK10g (Stand 2011), DTK100g: ©Geobasis-DE/LGB (2018), dl-de/by-2-0;  
 Biotypenklassen: Datenbank der Brandenburger Biotopkartierung, Myotis 2022;  
 FFH-Gebietsgrenzen: LFU, 2017;  
 Geofachdaten: Datenlizenz Deutschland - Namensnennung - Version 2.0;  
<https://www.govdata.de/dl-de/by-2-0>; "Landesamt für Umwelt Brandenburg";  
<https://metaver.de/trefferanzeige?docuuiid=AB2F53A4-A68E-413F-84C4-A972D2A2DA0B>; Schutzgebiete (NSG, LSG, GSG);  
<https://metaver.de/trefferanzeige?docuuiid=F88F1BEB-FD2C-41AE-B3A4-94711747DA7D>; Vogelschutzgebiete (SPA)

### Managementplan für das FFH-Gebiet Hohenleipisch (Landesnr.: 210, EU-Nr.: DE 4447-305)



### Karte 1: Landnutzung und Schutzgebiete



Bearbeiter: Dr. Anne Dieks, Conny Meschter, Theresa Knüpfer (MYOTIS - Büro für Landschaftsökologie)  
 Kartographie: Diana Borchert (MYOTIS - Büro für Landschaftsökologie)  
 Stand: 23.08.2022

Auftraggeber: Landesamt für Umwelt  
 Seeburger Chaussee 2  
 14476 Potsdam, OT Groß Glienicke

Auftragnehmer: MYOTIS - Büro für Landschaftsökologie  
 Dipl. Ing. (FH) Burkhard Lehmann  
 Magdeburger Straße 23  
 06112 Halle

