





# Managementplan für das FFH-Gebiet Hohenleipisch (Landesnr.: 210, EU-Nr.: DE 4447-305)

## Zusatzkarte: Eigentümerstruktur




### Legende

 FFH-Gebiet

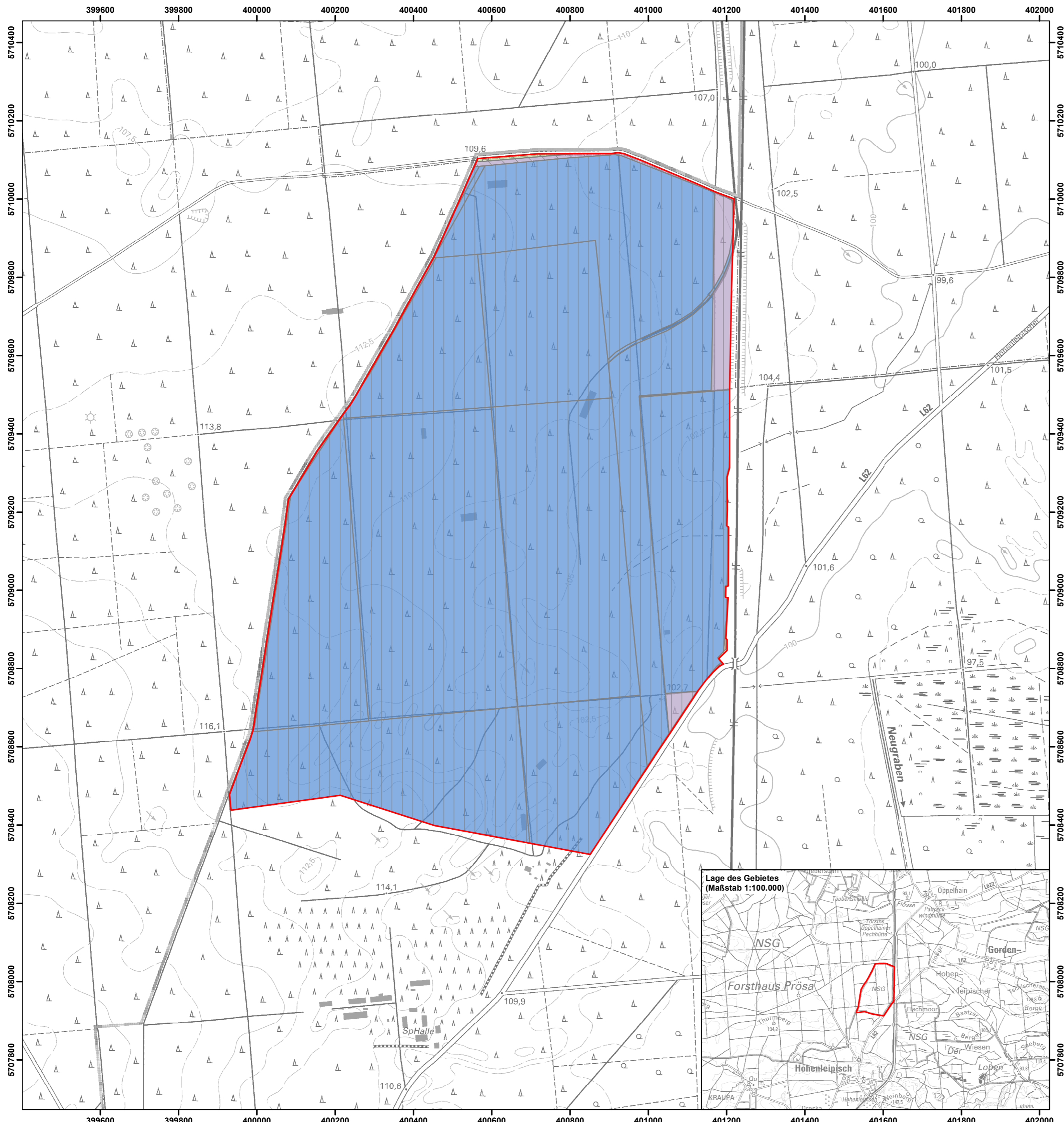
### Eigentümerarten

 Bundesrepublik Deutschland  
 Land Brandenburg  
 Naturschutzorganisation  
 Privateigentum

### Gemarkungen und Flur

 Hohenleipisch Flur 8  
 Hohenleipisch Flur 9  
 Gorden Flur 8

Das FFH-Gebiet "Hohenleipisch" liegt in den Gemeinden Hohenleipisch und Gorden-Staupitz und den Gemarkungen Hohenleipisch und Gorden.

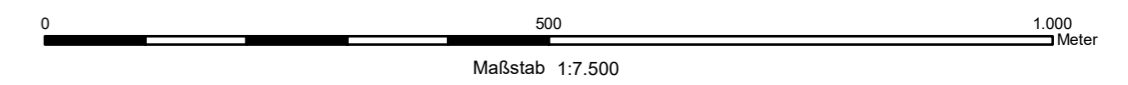


Datenquellen:  
 DTK 10g (Stand 2011), DTK 100g: ©Geobasis-DE/LGB (2018), dl-de/by-2-0;  
 Eigentümer: Datenerstellung LfU, Abt. GR, auf Grundlage von LKIS © DE/LGB, 2017, LVB 03/17;  
 FFH-Gebiete: LfU, 2017

### Managementplan für das FFH-Gebiet Hohenleipisch (Landesnr.: 210, EU-Nr.: DE 4447-305)



### Zusatzkarte: Eigentümerstruktur



Kartographie: Diana Borchert (MYOTIS - Büro für Landschaftsökologie)  
 Stand: 04.02.2022

Auftraggeber:  
 Landesamt für Umwelt  
 Seeburger Chaussee 2  
 14476 Potsdam, OT Groß Glienicke

Auftragnehmer:  
 MYOTIS - Büro für Landschaftsökologie  
 Dipl. Ing. (FH) Burkhard Lehmann  
 Magdeburger Straße 23  
 06112 Halle