












Managementplan für das FFH-Gebiet
Pastlingsee
(Landesnr.: 205, EU-Nr.: DE 4053-304)

Karte 1: Landnutzung und Schutzgebiete

FFH-Gebiet

Landnutzung

-  Standgewässer (einschließlich Uferbereiche, Röhrichte etc.)
-  anthropogene Rohbodenstandorte und Ruderalfluren
-  Moore und Sümpfe
-  Gras- und Staudenfluren
-  Wälder
-  Forsten
-  Biotope der Grün- und Freiflächen
-  Verkehrsanlagen und Sonderflächen
-  Röhrichtgesellschaften
-  Laubgebüsche, Feldgehölze, Alleien, Baumreihen und Baumgruppen
-  Röhrichtgesellschaften

Geschützte Teile von Natur und Landschaft und weitere Schutzgebiete

-  FFH-Gebiet
-  Naturschutzgebiet
-  Landschaftsschutzgebiet
-  Naturpark
-  SPA-Gebiet (Special Protection Areas)

Das gesamte Planungsgebiet befindet sich im Naturpark Schlaubetal, SPA - Gebiet Spreewald und Lieberoser Endmoräne, LSG Pastling-See, NSG Pastlingsee

Datenquellen:
DTK10 g: © GeoBasis-DE/LGB 2018, LV 03/17
Geofachdaten:
Datenlizenz Deutschland – Namensnennung – Version 2.0; <https://www.govdata.de/dl-de/by-2-0>; Landesamt für Umwelt Brandenburg; <https://metaver.de/referenzen/ge?cmd=doShowDocument&docuuld=AB2F53A4-A88E-413F-84C4-A972D2A2DA0B>;
Schutzgebiete (NSG, FFH, LSG, NP)
Biotopklassen: Landesamt für Umwelt, 2018

Managementplan für das FFH-Gebiet
Pastlingsee (Landesnr.: 205, EU-Nr.: DE 4053-304)



Karte 1: Landnutzung und Schutzgebiete

0 150 300
Meter

Maßstab: 1:5.000

Bearbeitung: Luftbild Umwelt Planung GmbH (M. Lack)
Stand: 08.11.2021

Auftraggeber:
Landesamt für Umwelt
Seeburger Chaussee 2
14476 Potsdam, OT Groß Glienicke

Auftragnehmer:
Luftbild Umwelt Planung GmbH
Gr. Weinmeisterstr. 3a
14469 Potsdam

