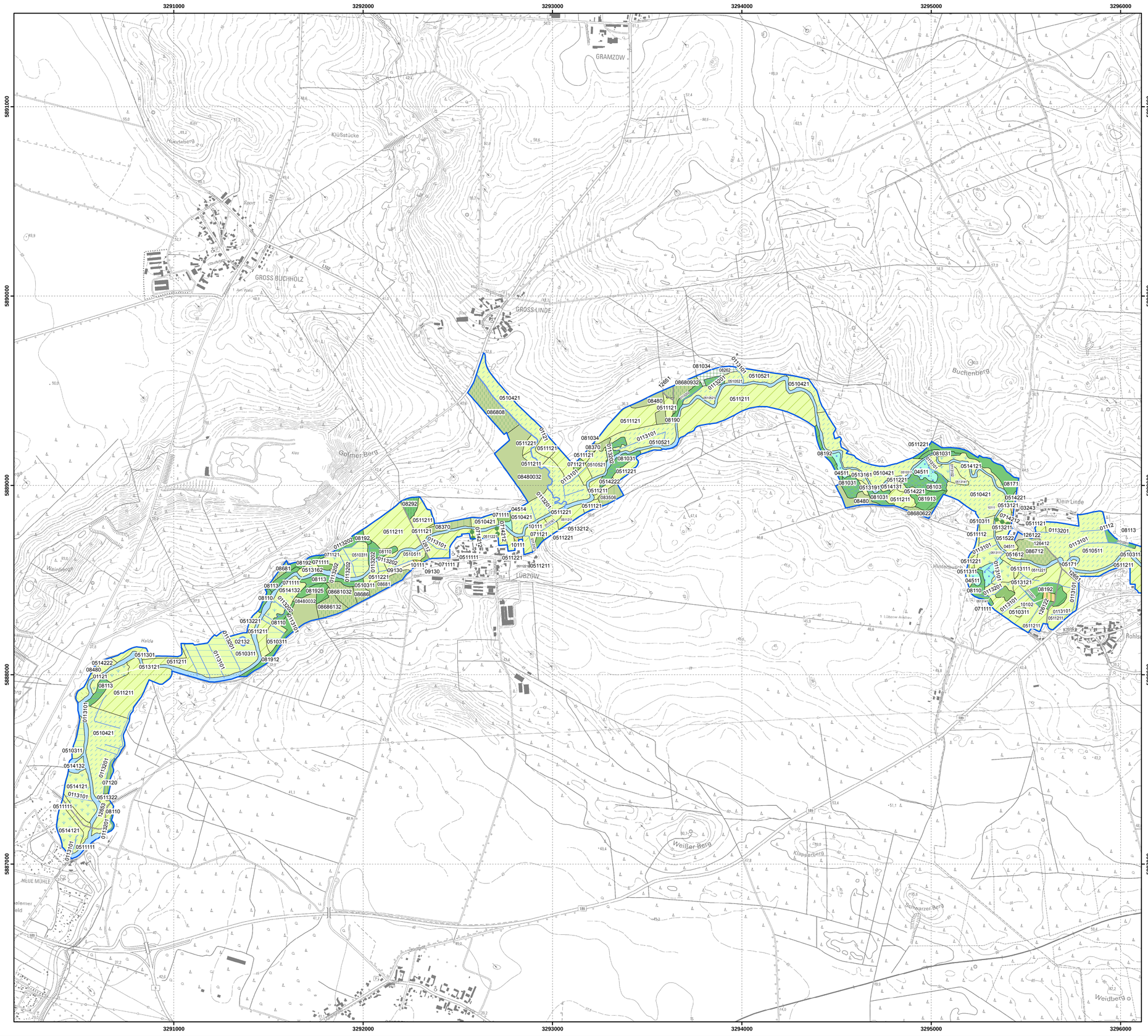
3291000
3292000
3293000
3294000
3295000
3296000
5891000
5890000
5889000
5888000
5887000
GRAMZOW
GROSS BUCHHOLZ
GROSS LINDE
Klein Linde
Lübzow
Buchenberg
Gormer Berg
Weißer Berg
Klapperberg
Schwarzer Berg
Weidberg
NEUE MÜHLE
Kiluestücke
Hundeberg
Weinberg
Halde
Sport
Kies
Rohlsdorf
Hinterhausen
K7016
L100
L189
P7
0510421
086808
0511211
0511221
0511121
0113101
0113202
0510521
08480
08190
08192
08370
08481
08113
08110
08681
08686132
08686066
08680932
08480032
08292
09130
0510311
0510511
0514121
0514132
0514222
0513121
0513161
0513191
0514131
0514221
0514222
0513221
0513162
0513212
0513111
0513121
0513311
0513321
0513131
0513141
0513171
0513181
0513191
0513201
0513211
0513221
0513231
0513241
0513251
0513261
0513271
0513281
0513291
0513301
0513311
0513321
0513331
0513341
0513351
0513361
0513371
0513381
0513391
0513401
0513411
0513421
0513431
0513441
0513451
0513461
0513471
0513481
0513491
0513501
0513511
0513521
0513531
0513541
0513551
0513561

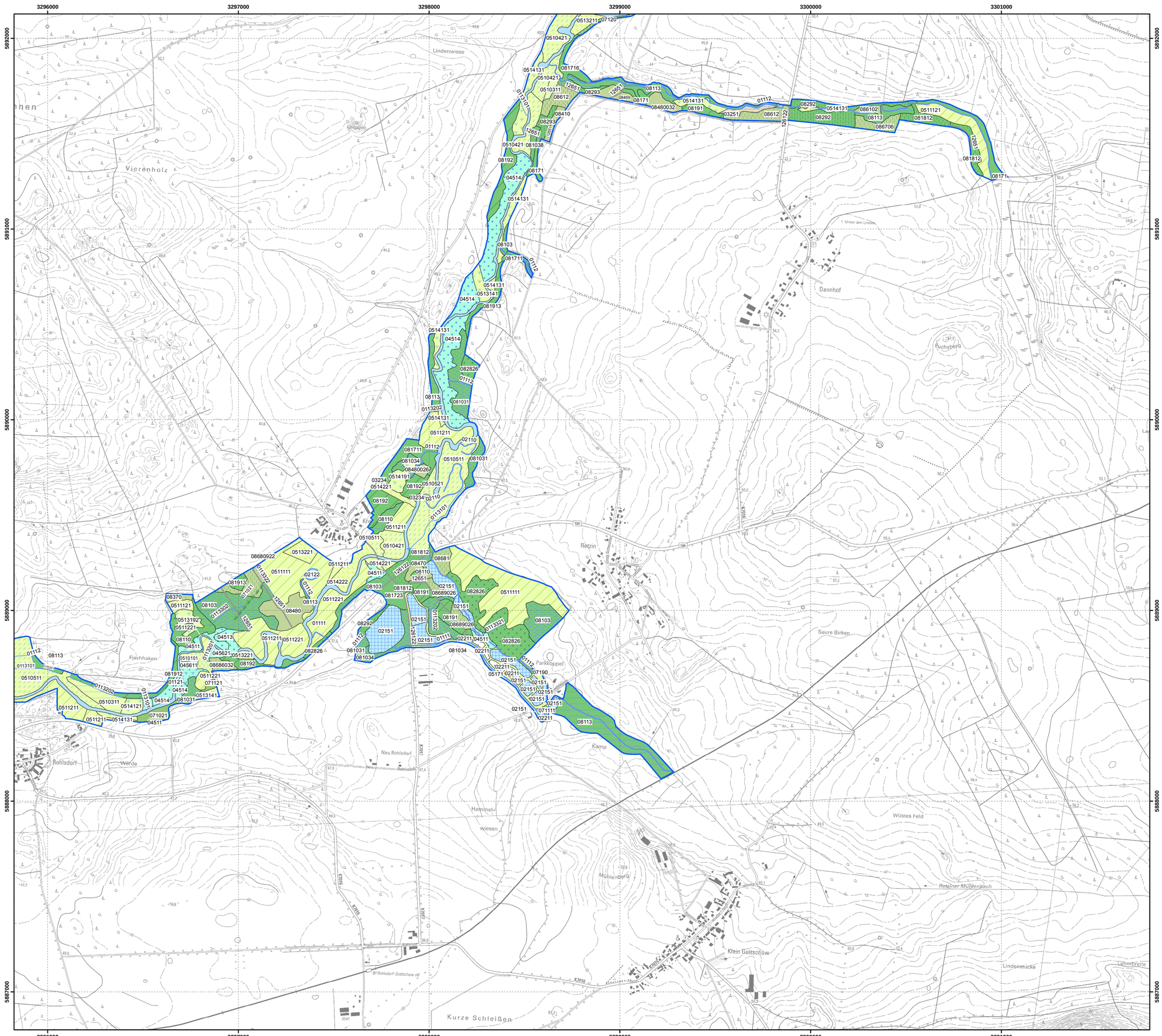
3296000
3297000
3298000
3299000
3300000
3301000
5892000
5891000
5890000
5889000
5888000
5887000
Lindenwiese
Vierenholz
Fischhaken
Rohlsdorf
Werde
Neu Rohlsdorf
Hammelwiesen
Mühlenberg
Kurze Schleißen
Klein Gottschow
Retzin
Parkkoppel
Kamp
Saure Birken
Wüstes Feld
Dannhof
Fuchsberg
Retziner Mühlenbach
Lehmbreite
Lindenstücke
K7017
K7016
K7015
K7018
K7019
K7020
K7021
K7022
K7023
K7024
K7025
K7026
K7027
K7028
K7029
K7030
K7031
K7032
K7033
K7034
K7035
K7036
K7037
K7038
K7039
K7040
K7041
K7042
K7043
K7044
K7045
K7046
K7047
K7048
K7049
K7050
K7051
K7052
K7053
K7054
K7055
K7056
K7057

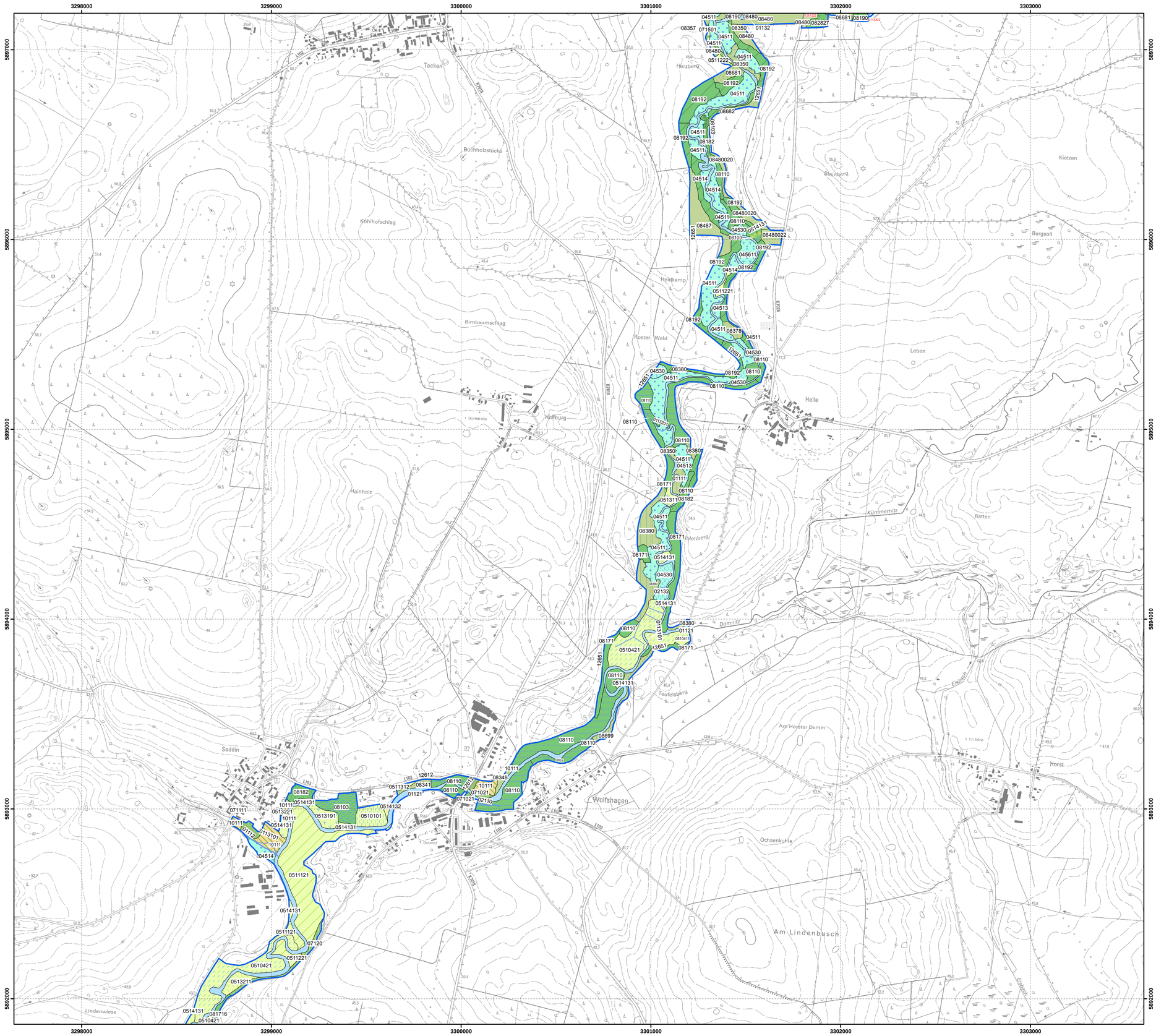

Flächenbiotope

Quellen; Bäche, Flüsse und Ströme; naturnah	Quellen; Bäche, Flüsse und Ströme; naturnah
Bäche, Flüsse und Ströme; naturfern	Bäche, Flüsse und Ströme; naturfern
temporäre und ganzjährig wasserführende Kleingewässer	temporäre und ganzjährig wasserführende Kleinge-
Röhrichte der nährstoffreichen Moore und Sümpfe	Röhrichte der nährstoff-reichen Moore und Sümpfe
Seggenriede der nährstoffreichen Moore und Sümpfe	Seggenriede der nährstoff-reichen Moore und Sümpfe
nährstoffreiche Moore und Sümpfe (> 10% Gehölzdeckung)	nährstoffreiche Moore und Sümpfe (> 10% Gehölzdeckung)
Großseggenwiesen	Großseggenwiesen
wechselfeuchtes Auengrünland; Feuchtweiden und Flutrasen; wiedervernässtes Grasland	wechselfeuchtes Auengrünland; Feuchtweiden und Flutrasen;
Frischwiesen, -weiden und Scherrasen	Frischwiesen, -weiden und Scherrasen
Grünlandbrachen und Staudenfluren feuchter Standorte	Grünlandbrachen und Stauden-fluren feuchter Standorte
Grünlandbrachen und Staudenfluren frischer Standorte	Grünlandbrachen und Stauden-fluren frischer Standorte
Laubgebüsche; Feldgehölze	Laubgebüsche; Feldgehölze
Solitärbäume und Baumgruppen	Solitärbäume und Baumgruppen
Waldmäntel	Waldmäntel
Moor- und Bruchwälder	Moor- und Bruchwälder
Erlen-Eschen-Wälder; Auenwälder	Erlen-Eschen-Wälder; Auenwälder
Rotbuchenwälder	Rotbuchenwälder
Eichen-Hainbuchenwälder; Ahorn-Eschenwälder	Eichen-Hainbuchenwälder; Ahorn-Eschenwälder
Eichenmischwälder	Eichenmischwälder
Vorwälder	Vorwälder
Laubholzforsten	Laubholzforsten
Nadelholzforsten	Nadelholzforsten
Nadelholzforsten mit Laubholzanteil	Nadelholzforsten mit Laubholzanteil
Gärten	Gärten

Linienbiotope

Verkehrsflächen	Verkehrsflächen
Moor- und Bruchwälder	Moor- und Bruchwälder
Kanäle und Gräben	Kanäle und Gräben
Grünlandbrachen und Staudenfluren feuchter Standorte	Grünlandbrachen und Stauden-fluren feuchter Standorte
Quellen; Bäche, Flüsse, Ströme und Altarme	Quellen; Bäche, Flüsse, Ströme und Altarme
Plangebietsgrenze	

0511211 Biotoptypencode gemäß Biotopkartierung Brandenburg

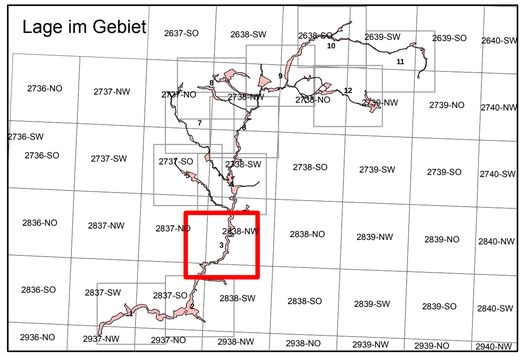

Managementplanung Natura 2000 im Land Brandenburg

Gefördert durch den Europäischen Landwirtschaftsfonds für die Entwicklung des ländlichen Raums (ELER) und durch das Land Brandenburg

FFH-Gebiet 207 "Stepenitz"

Karte 2b: Biotoptypen und BBK-Codes

Teilkarte: 3

0 125 250 500 750 1.000 Meter

Maßstab 1:10.000

N

Kartengrundlage: Topographische Karte 1:10.000 Normalausgabe
Koordinatensystem ETRS 89, Bezugsellipsoid GRS80
© GeoBasis-DE/LGB, 2012

Auftraggeber: Stiftung NaturSchutzFonds Brandenburg
Heinrich-Mann-Allee 18/19
14473 Potsdam

Bearbeitung: M.Sc. Biol. Katharina Peter
Dipl. Forstwirt Thomas Glaser
Stand: 03.03.2015
Kartographie: M.Sc. Biol. Dominic Plagge

Auftragnehmer: RANA - Büro für Naturschutz und Ökologie Frank Meyer
Mühlweg 39
06114 Halle

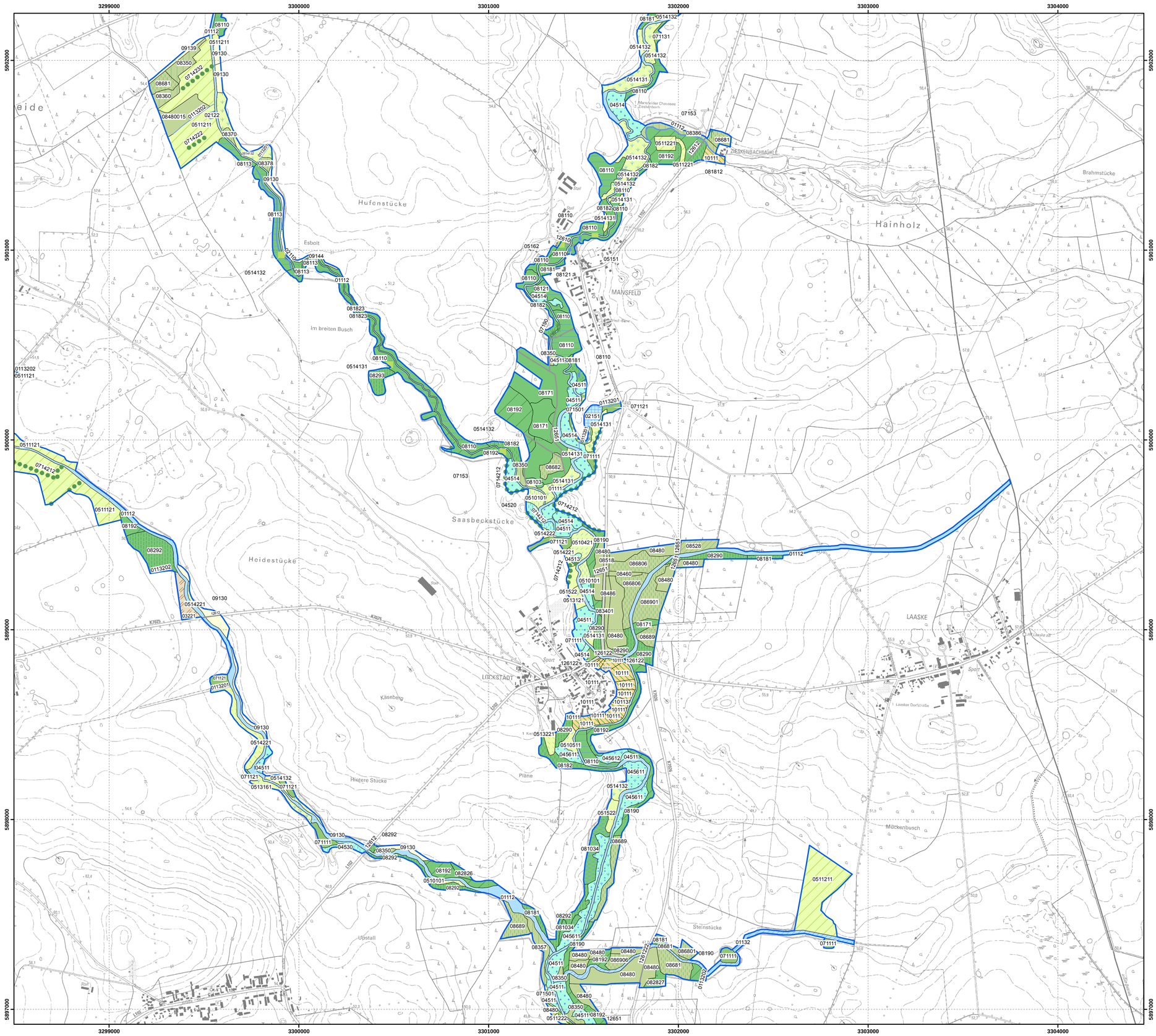

Flächenbiotope

Quellen; Bäche, Flüsse und Ströme; naturnah	Quellen; Bäche, Flüsse und Ströme; naturnah
Bäche, Flüsse und Ströme; naturfern	Bäche, Flüsse und Ströme; naturfern
temporäre und ganzjährig wasserführende Kleingewässer	temporäre und ganzjährig wasserführende Kleinge-
anthropogene Gewässer und periodisch trockenfallende Abschnitte	anthropogene Gewässer und periodisch trocken-
ruderale Pionier-, Gras- und Staudenfluren	ruderale Pionier-, Gras- und Staudenfluren
Röhrichte der nährstoffreichen Moore und Sümpfe	Röhrichte der nährstoff-reichen Moore und Sümpfe
Seggenriede der nährstoffreichen Moore und Sümpfe	Seggenriede der nährstoff-reichen Moore und Sümpfe
nährstoffreiche Moore und Sümpfe (> 10% Gehölzdeckung)	nährstoffreiche Moore und Sümpfe (> 10% Gehölzdeckung)
Großseggenwiesen	Großseggenwiesen
wechselfeuchtes Auengrünland; Feuchtweiden und Flutrasen; wiedervernässtes Grasland	wechselfeuchtes Auengrünland; Feuchtweiden und Flutrasen;
Frischwiesen, -weiden und Scherrasen	Frischwiesen, -weiden und Scherrasen
Grünlandbrachen und Staudenfluren feuchter Standorte	Grünlandbrachen und Stauden-fluren feuchter Standorte
Grünlandbrachen und Staudenfluren frischer Standorte	Grünlandbrachen und Stauden-fluren frischer Standorte
Intensivgrasland	Intensivgrasland
Laubgebüsche; Feldgehölze	Laubgebüsche; Feldgehölze
Solitärbäume und Baumgruppen	Solitärbäume und Baumgruppen
Moor- und Bruchwälder	Moor- und Bruchwälder
Erlen-Eschen-Wälder; Auenwälder	Erlen-Eschen-Wälder; Auenwälder
Rotbuchenwälder	Rotbuchenwälder
Eichen-Hainbuchenwälder; Ahorn-Eschenwälder	Eichen-Hainbuchenwälder; Ahorn-Eschenwälder
Eichenmischwälder	Eichenmischwälder
Vorwälder	Vorwälder
naturnahe Laubwälder	naturnahe Laubwälder
Laubholzforsten	Laubholzforsten
Laubholzforsten mit Nadelholzanteil	Laubholzforsten mit Nadelholzanteil
Nadelholzforsten	Nadelholzforsten
Nadelholzforsten mit Laubholzanteil	Nadelholzforsten mit Laubholzanteil
intensiv genutzte Äcker	intensiv genutzte Äcker
Ackerbrachen	Ackerbrachen
Gärten	Gärten
Verkehrsflächen	Verkehrsflächen

Linienbiotope

Verkehrsflächen	Verkehrsflächen
Laubgebüsche, Feldgehölze, Hecken und Windschutzstreifen	Laubgebüsche, Feldgehölze, Hecken und Windschutzstreifen
Kanäle und Gräben	Kanäle und Gräben
Alleen und Baumreihen	Alleen und Baumreihen
Quellen; Bäche, Flüsse, Ströme und Altarme	Quellen; Bäche, Flüsse, Ströme und Altarme

Punktbiotope

Erlen-Eschen-Wälder; Auenwälder	Erlen-Eschen-Wälder; Auenwälder
Solitärbäume und Baumgruppen	Solitärbäume und Baumgruppen
Gras- und Staudenfluren	Gras- und Staudenfluren

0511211 Biotoptypencode gemäß Biotopkartierung Brandenburg

Lage im Gebiet

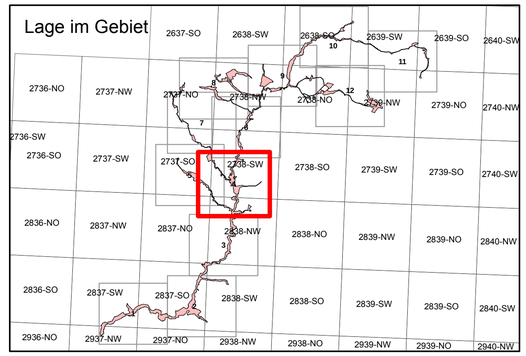

Managementplanung Natura 2000 im Land Brandenburg

Gefördert durch den Europäischen Landwirtschaftsfonds für die Entwicklung des ländlichen Raums (ELER) und durch das Land Brandenburg

FFH-Gebiet 207 "Stepenitz"

Karte 2b: Biotoptypen und BBK-Codes

Teilkarte: 4

0 125 250 500 750 1.000 Meter

Maßstab 1:10.000

N

Kartengrundlage: Topographische Karte 1:10.000 Normalausgabe
Koordinatensystem ETRS 89, Bezugsellipsoid GRS80
© GeoBasis-DE/LGB, 2012

Auftraggeber: Stiftung NaturSchutzFonds Brandenburg
Heinrich-Mann-Allee 18/19
14473 Potsdam

Bearbeitung: M.Sc. Biol. Katharina Peter
Dipl. Forstwirt Thomas Glaser
Stand: 03.03.2015
Kartographie: M.Sc. Biol. Dominic Plagge

Auftragnehmer: RANA - Büro für Naturschutz und Ökologie Frank Meyer
Mühlweg 39
06114 Halle

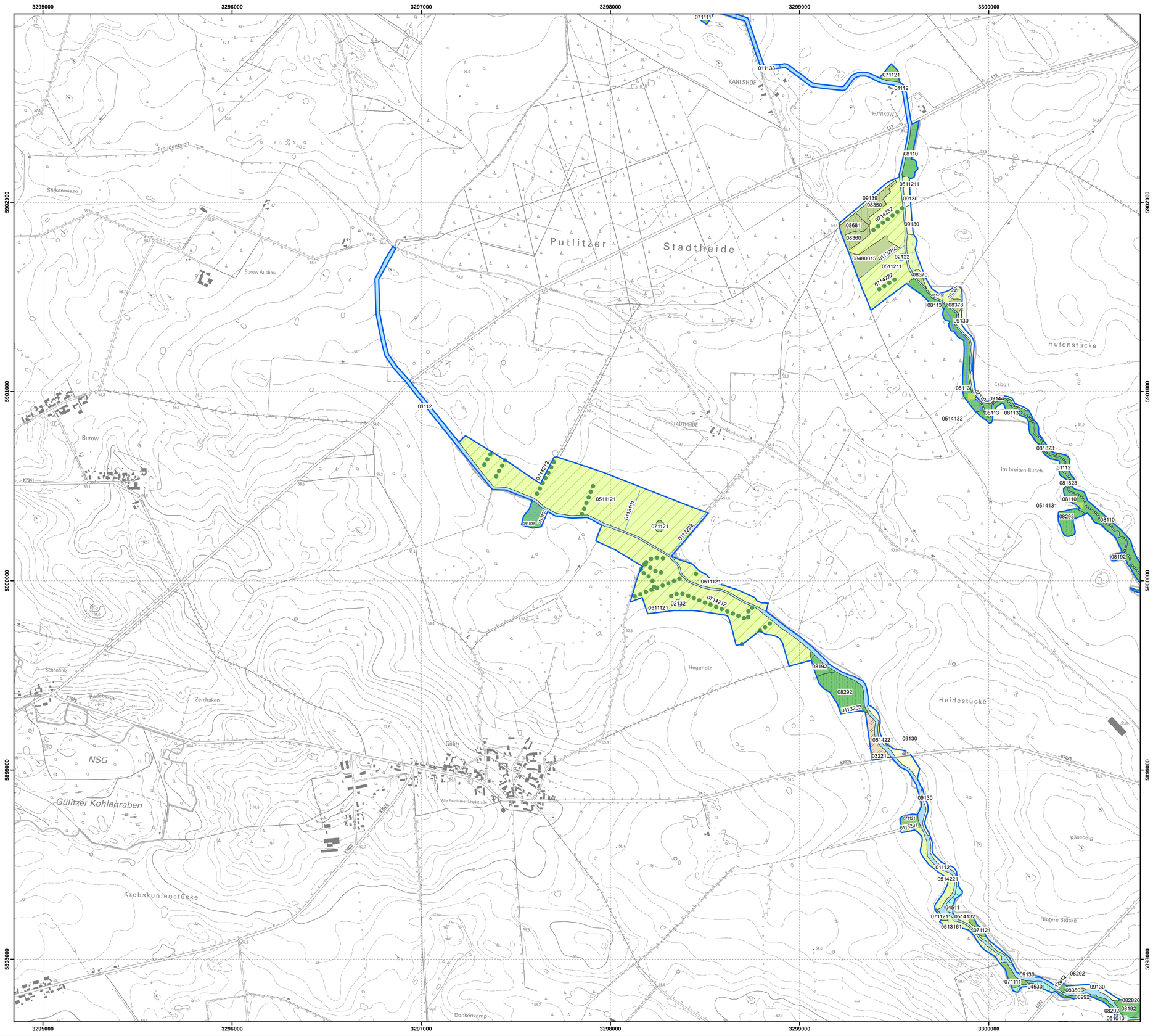

Flächenbiotope

Quellen; Bäche, Flüsse und Ströme; naturnah	Quellen; Bäche, Flüsse und Ströme; naturnah
Bäche, Flüsse und Ströme; naturfern	Bäche, Flüsse und Ströme; naturfern
temporäre und ganzjährig wasserführende Kleingewässer	temporäre und ganzjährig wasserführende Kleinge-
ruderale Pionier-, Gras- und Staudenfluren	ruderale Pionier-, Gras- und Staudenfluren
Röhrichte der nährstoffreichen Moore und Sümpfe	Röhrichte der nährstoff-reichen Moore und Sümpfe
Seggenriede der nährstoffreichen Moore und Sümpfe	Seggenriede der nährstoff-reichen Moore und Sümpfe
Großseggenwiesen	Großseggenwiesen
Frischwiesen, -weiden und Scherrasen	Frischwiesen, -weiden und Scherrasen
Grünlandbrachen und Staudenfluren feuchter Standorte	Grünlandbrachen und Stauden-fluren feuchter Standorte
Grünlandbrachen und Staudenfluren frischer Standorte	Grünlandbrachen und Stauden-fluren frischer Standorte
Laubgebüsche; Feldgehölze	Laubgebüsche; Feldgehölze
Moor- und Bruchwälder	Moor- und Bruchwälder
Erlen-Eschen-Wälder; Auenwälder	Erlen-Eschen-Wälder; Auenwälder
Eichen-Hainbuchenwälder; Ahorn-Eschenwälder	Eichen-Hainbuchenwälder; Ahorn-Eschenwälder
Eichenmischwälder	Eichenmischwälder
Vorwälder	Vorwälder
naturnahe Laubwälder	naturnahe Laubwälder
Laubholzforsten	Laubholzforsten
Nadelholzforsten	Nadelholzforsten
Nadelholzforsten mit Laubholzanteil	Nadelholzforsten mit Laubholzanteil
intensiv genutzte Äcker	intensiv genutzte Äcker
Ackerbrachen	Ackerbrachen

Linienbiotope

Verkehrsflächen	Verkehrsflächen
Kanäle und Gräben	Kanäle und Gräben
Alleen und Baumreihen	Alleen und Baumreihen
Quellen; Bäche, Flüsse, Ströme und Altarme	Quellen; Bäche, Flüsse, Ströme und Altarme

Punktbiotope

Solitärbäume und Baumgruppen	Solitärbäume und Baumgruppen
Gras- und Staudenfluren	Gras- und Staudenfluren
Plangebietsgrenze	

0511211 Biotoptypencode gemäß Biotopkartierung Brandenburg

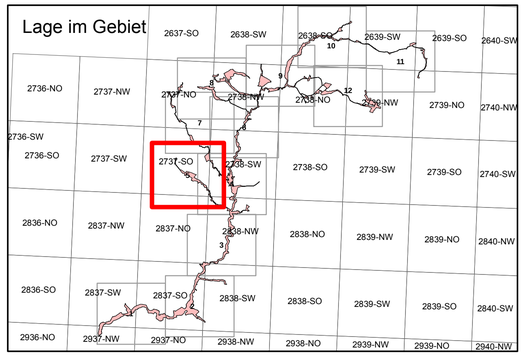

Managementplanung Natura 2000 im Land Brandenburg

LAND BRANDENBURG

NATURA 2000

Stiftung NaturSchutzFonds Brandenburg

Gefördert durch den Europäischen Landwirtschaftsfonds für die Entwicklung des ländlichen Raums (ELER) und durch das Land Brandenburg

FFH-Gebiet 207 "Stepenitz"

Karte 2b: Biotoptypen und BBK-Codes

Teilkarte: 5

0 125 250 500 750 1.000 Meter

Maßstab 1:10.000

N

Kartengrundlage: Topographische Karte 1:10.000 Normalausgabe
Koordinatensystem ETRS 89, Bezugsellipsoid GRS80
© GeoBasis-DE/LGB, 2012

Auftraggeber: Stiftung NaturSchutzFonds Brandenburg
Heinrich-Mann-Allee 18/19
14473 Potsdam

Bearbeitung: M.Sc. Biol. Katharina Peter
Dipl. Forstwirt Thomas Glaser
Stand: 03.03.2015
Kartographie: M.Sc. Biol. Dominic Plagge

Auftragnehmer: RANA - Büro für Naturschutz und Ökologie Frank Meyer
Mühlweg 39
06114 Halle

3300000
3301000
3302000
3303000
3304000
3305000
5906000
5905000
5904000
5903000
5902000
Naturschutzgebiet
Stepenitz
Röskendorfer Berg
Fuchsberg
Schwarzbachstücke
Rotbachstücke
Rotbach
Röslebener Bach
Brettbach
Röslebener Bach
Zierstenbach
Röslebener Bach
RÖSKENDORF
Eichen
PUTLITZ
Lehmkuhlen
Südfeld
Röslebener
Bergstücke
HÖCHNEIM
L104
K111
K7823
L13
Mansfelder Chaussee
Zinskanalbach
Chausseestraße
Karbonkrichener Siedlung
Mansfelder Weg
Mansfelder Straße
Marktstraße
Wiesenstraße
Chausseestraße
Karbonkrichener Siedlung
Mansfelder Weg
Putlitzer Straße
Dorfstraße
Hauptstraße
Bahnhofstraße
Bahnhof
Bahnhof
Bahnhof

Flächenbiotope

Quellen; Bäche, Flüsse und Ströme; naturnah	Quellen; Bäche, Flüsse und Ströme; naturnah
Bäche, Flüsse und Ströme; naturfern	Bäche, Flüsse und Ströme; naturfern
temporäre und ganzjährig wasserführende Kleingewässer	temporäre und ganzjährig wasserführende Kleinge-
anthropogene Gewässer und periodisch trockenfallende Abschnitte	anthropogene Gewässer und periodisch trocken-
ruderale Pionier-, Gras- und Staudenfluren	ruderale Pionier-, Gras- und Staudenfluren
Gras- und Staudenfluren	Gras- und Staudenfluren
Frischwiesen, -weiden und Scherrasen	Frischwiesen, -weiden und Scherrasen
Grünlandbrachen und Staudenfluren feuchter Standorte	Grünlandbrachen und Staudenfluren feuchter Standorte
Grünlandbrachen und Staudenfluren frischer Standorte	Grünlandbrachen und Staudenfluren frischer Standorte
Laubgebüsche; Feldgehölze	Laubgebüsche; Feldgehölze
Erlen-Eschen-Wälder; Auenwälder	Erlen-Eschen-Wälder; Auenwälder
Rotbuchenwälder	Rotbuchenwälder
Eichenmischwälder	Eichenmischwälder
naturnahe Laubwälder	naturnahe Laubwälder
Laubholzforsten	Laubholzforsten
Laubholzforsten mit Nadelholzanteil	Laubholzforsten mit Nadelholzanteil
Nadelholzforsten	Nadelholzforsten
Nadelholzforsten mit Laubholzanteil	Nadelholzforsten mit Laubholzanteil
intensiv genutzte Äcker	intensiv genutzte Äcker
Parkanlagen und Friedhöfe	Parkanlagen und Friedhöfe

Linienbiotope

Verkehrsflächen	Verkehrsflächen
Alleen und Baumreihen	Alleen und Baumreihen
Quellen; Bäche, Flüsse, Ströme und Altarme	Quellen; Bäche, Flüsse, Ströme und Altarme
Plangebietsgrenze	

0511211 Biotoptypencode gemäß Biotopkartierung Brandenburg

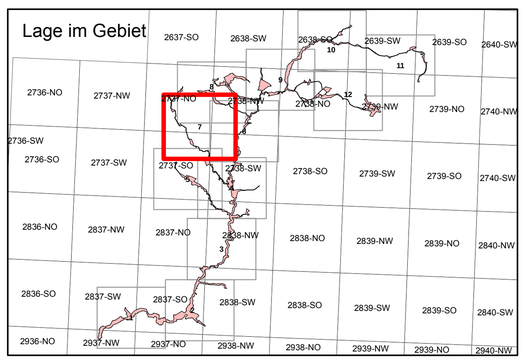

Managementplanung Natura 2000 im Land Brandenburg

LAND BRANDENBURG

NATURA 2000

Natur Schutz Fonds Stiftung Brandenburg

Gefördert durch den Europäischen Landwirtschaftsfonds für die Entwicklung des ländlichen Raums (ELER) und durch das Land Brandenburg

FFH-Gebiet 207 "Stepenitz"

Karte 2b: Biotoptypen und BBK-Codes **Teilkarte: 7**

0 125 250 500 750 1.000 Meter

Maßstab 1:10.000

N

Kartengrundlage: Topographische Karte 1:10.000 Normalausgabe
Koordinatensystem ETRS 89, Bezugsellipsoid GRS80
© GeoBasis-DE/LGB, 2012

Auftraggeber: Stiftung NaturSchutzFonds Brandenburg
Heinrich-Mann-Allee 18/19
14473 Potsdam

Bearbeitung: M.Sc. Biol. Katharina Peter
Dipl. Forstwirt Thomas Glaser
Stand: 03.03.2015
Kartographie: M.Sc. Biol. Dominic Plagge

Auftragnehmer: RANA - Büro für Naturschutz und Ökologie Frank Meyer
Mühlweg 39
06114 Halle

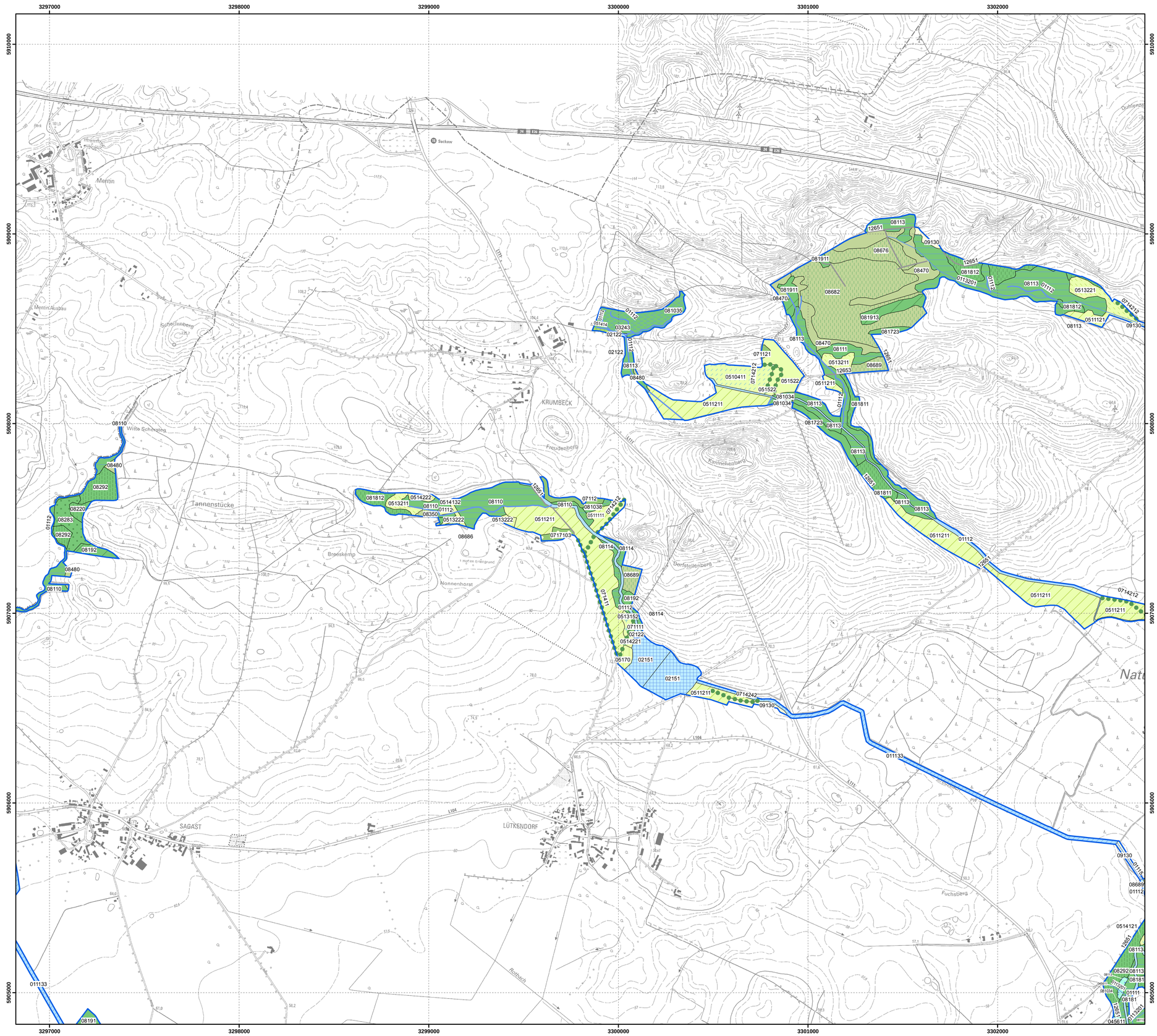

Flächenbiotope

Quellen; Bäche, Flüsse und Ströme; naturnah	Quellen; Bäche, Flüsse und Ströme; naturnah
Bäche, Flüsse und Ströme; naturfern	Bäche, Flüsse und Ströme; naturfern
temporäre und ganzjährig wasserführende Kleingewässer	temporäre und ganzjährig wasserführende Kleinge-
anthropogene Gewässer und periodisch trockenfallende Abschnitte	anthropogene Gewässer und periodisch trocken-
ruderale Pionier-, Gras- und Staudenfluren	ruderale Pionier-, Gras- und Staudenfluren
nährstoffreiche Moore und Sümpfe (> 10% Gehölzdeckung)	nährstoffreiche Moore und Sümpfe (> 10% Gehölzdeckung)
Gras- und Staudenfluren	Gras- und Staudenfluren
wechselfeuchtes Auengrünland; Feuchtweiden und Flutrasen; wiedervernässtes Grasland	wechselfeuchtes Auengrünland; Feuchtweiden und Flutrasen;
Frischwiesen, -weiden und Scherrasen	Frischwiesen, -weiden und Scherrasen
Grünlandbrachen und Staudenfluren feuchter Standorte	Grünlandbrachen und Stauden-fluren feuchter Standorte
Grünlandbrachen und Staudenfluren frischer Standorte	Grünlandbrachen und Stauden-fluren frischer Standorte
Intensivgrasland	Intensivgrasland
Laubgebüsche; Feldgehölze	Laubgebüsche; Feldgehölze
Streuobstwiesen	Streuobstwiesen
Moor- und Bruchwälder	Moor- und Bruchwälder
Erlen-Eschen-Wälder; Auenwälder	Erlen-Eschen-Wälder; Auenwälder
Rotbuchenwälder	Rotbuchenwälder
Eichen-Hainbuchenwälder; Ahorn-Eschenwälder	Eichen-Hainbuchenwälder; Ahorn-Eschenwälder
Eichenmischwälder	Eichenmischwälder
Vorwälder	Vorwälder
naturnahe Laubwälder	naturnahe Laubwälder
Kiefernwälder trockenwarmer Standorte	Kiefernwälder trockenwarmer Standorte
Laubholzforsten	Laubholzforsten
Nadelholzforsten	Nadelholzforsten
Nadelholzforsten mit Laubholzanteil	Nadelholzforsten mit Laubholzanteil
intensiv genutzte Äcker	intensiv genutzte Äcker

Linienbiotope

Verkehrsflächen	Verkehrsflächen
Bäche, Flüsse und Ströme; naturfern	Bäche, Flüsse und Ströme; naturfern
Kanäle und Gräben	Kanäle und Gräben
Grünlandbrachen und Staudenfluren feuchter Standorte	Grünlandbrachen und Stauden-fluren feuchter Standorte
Alleen und Baumreihen	Alleen und Baumreihen
Quellen; Bäche, Flüsse, Ströme und Altarme	Quellen; Bäche, Flüsse, Ströme und Altarme

0511211 Biotoptypencode gemäß Biotopkartierung Brandenburg

Plangebietsgrenze

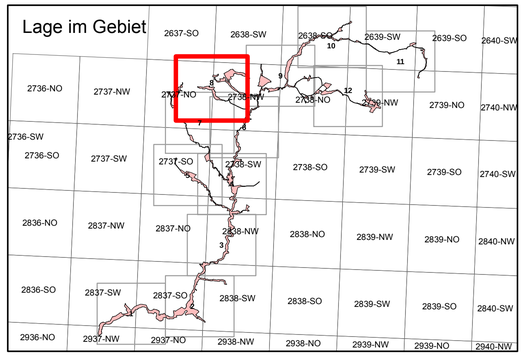

Managementplanung Natura 2000 im Land Brandenburg

Gefördert durch den Europäischen Landwirtschaftsfonds für die Entwicklung des ländlichen Raums (ELER) und durch das Land Brandenburg

FFH-Gebiet 207 "Stepenitz"

Karte 2b: Biotoptypen und BBK-Codes

Teilkarte: 8

0 125 250 500 750 1.000 Meter

Maßstab 1:10.000

N

Kartengrundlage: Topographische Karte 1:10.000 Normalausgabe
Koordinatensystem ETRS 89, Bezugsellipsoid GRS80
© GeoBasis-DE/LGB, 2012

Auftraggeber: Stiftung NaturSchutzFonds Brandenburg
Heinrich-Mann-Allee 18/19
14473 Potsdam

Bearbeitung: M.Sc. Biol. Katharina Peter
Dipl. Forstwirt Thomas Glaser
Stand: 03.03.2015
Kartographie: M.Sc. Biol. Dominic Plagge

Auftragnehmer: RANA - Büro für Naturschutz und Ökologie Frank Meyer
Mühlweg 39
06114 Halle

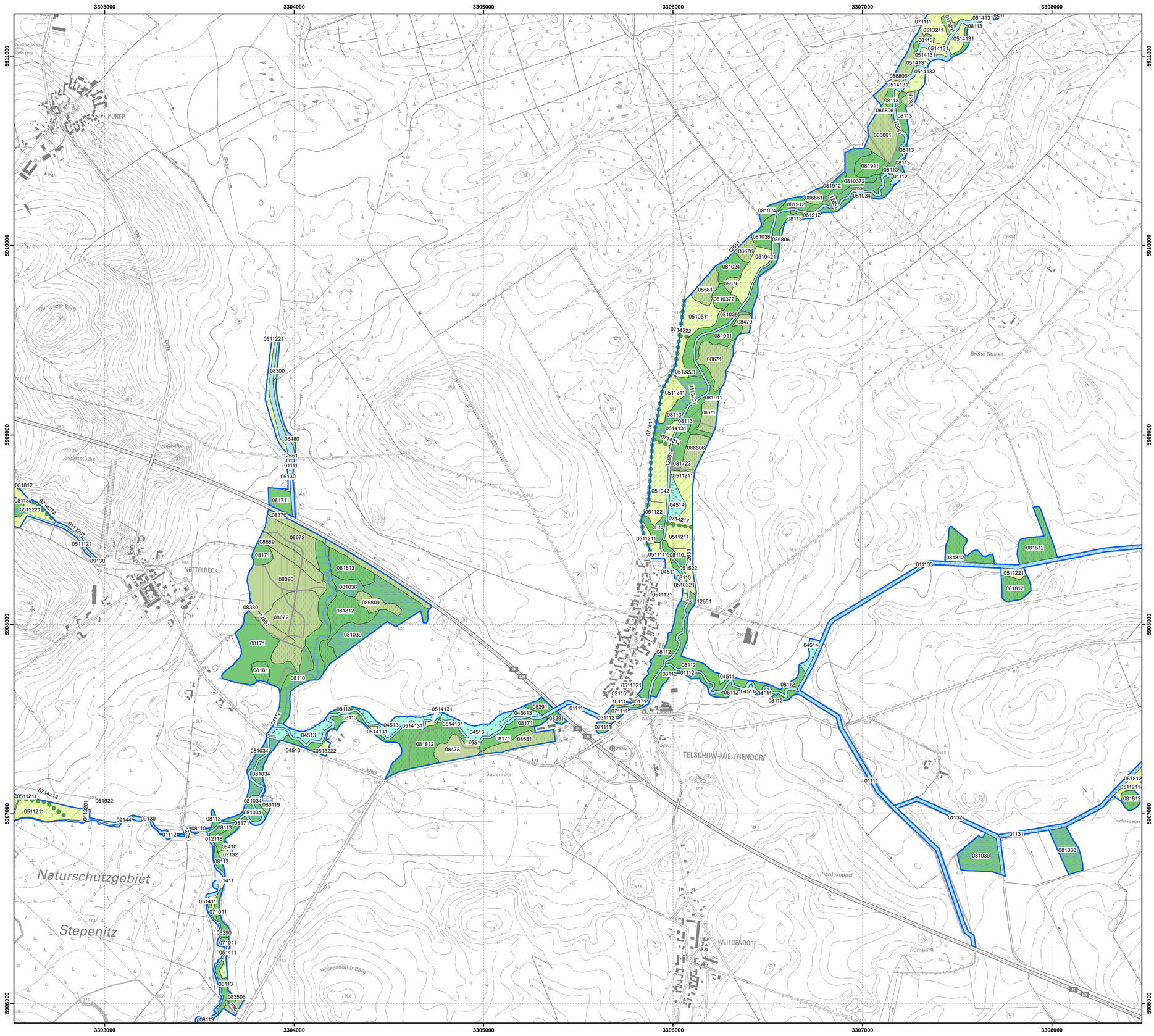

Flächenbiotope

Quellen; Bäche, Flüsse und Ströme; naturnah	Quellen; Bäche, Flüsse und Ströme; naturnah
Bäche, Flüsse und Ströme; naturfern	Bäche, Flüsse und Ströme; naturfern
Kanäle	Kanäle
Seen, incl. Moorseen; Altarme	Seen, incl. Moorseen; Altarme
temporäre und ganzjährig wasserführende Kleingewässer	temporäre und ganzjährig wasserführende Kleinge-
Röhrichtgesellschaften	Röhrichtgesellschaften
Röhrichte der nährstoffreichen Moore und Sümpfe	Röhrichte der nährstoff-reichen Moore und Sümpfe
nährstoffreiche Moore und Sümpfe (> 10% Gehölzdeckung)	nährstoffreiche Moore und Sümpfe (> 10% Gehölzdeckung)
Gras- und Staudenfluren	Gras- und Staudenfluren
Feuchtwiesen nährstoffreicher Standorte	Feuchtwiesen nährstoffreicher Standorte
wechselfeuchtes Auengrünland; Feuchtweiden und Flutrasen; wiedervernässtes Grasland	wechselfeuchtes Auengrünland; Feuchtweiden und Flutrasen;
Frischwiesen, -weiden und Scherrasen	Frischwiesen, -weiden und Scherrasen
Grünlandbrachen und Staudenfluren feuchter Standorte	Grünlandbrachen und Stauden-fluren feuchter Standorte
Grünlandbrachen und Staudenfluren frischer Standorte	Grünlandbrachen und Stauden-fluren frischer Standorte
Intensivgrasland	Intensivgrasland
Laubgebüsche; Feldgehölze	Laubgebüsche; Feldgehölze
Moor- und Bruchwälder	Moor- und Bruchwälder
Erlen-Eschen-Wälder; Auenwälder	Erlen-Eschen-Wälder; Auenwälder
Rotbuchenwälder	Rotbuchenwälder
Eichen-Hainbuchenwälder; Ahorn-Eschenwälder	Eichen-Hainbuchenwälder; Ahorn-Eschenwälder
Eichenmischwälder	Eichenmischwälder
naturnahe Laubwälder	naturnahe Laubwälder
Laubholzforsten	Laubholzforsten
Nadelholzforsten	Nadelholzforsten
Nadelholzforsten mit Laubholzanteil	Nadelholzforsten mit Laubholzanteil
intensiv genutzte Äcker	intensiv genutzte Äcker
Ackerbrachen	Ackerbrachen
Gärten	Gärten

Linienbiotope

Verkehrsflächen	Verkehrsflächen
Kanäle und Gräben	Kanäle und Gräben
Alleen und Baumreihen	Alleen und Baumreihen
Quellen; Bäche, Flüsse, Ströme und Altarme	Quellen; Bäche, Flüsse, Ströme und Altarme
0511211 Biotoptypencode gemäß Biotopkartierung Brandenburg	Flächenbezeichnung

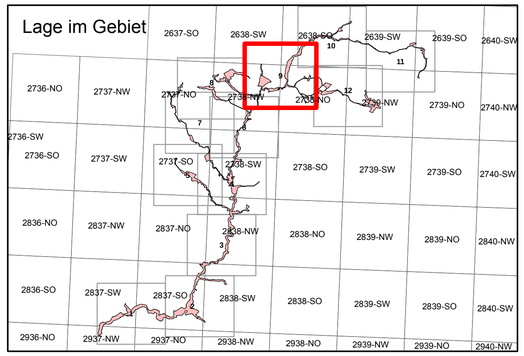

Managementplanung Natura 2000 im Land Brandenburg

Gefördert durch den Europäischen Landwirtschaftsfonds für die Entwicklung des ländlichen Raums (ELER) und durch das Land Brandenburg

FFH-Gebiet 207 "Stepenitz"

Karte 2b: Biotoptypen und BBK-Codes

Teilkarte: 9

0 125 250 500 750 1.000 Meter

Maßstab 1:10.000

N

Kartengrundlage: Topographische Karte 1:10.000 Normalausgabe
Koordinatensystem ETRS 89, Bezugsellipsoid GRS80
© GeoBasis-DE/LGB, 2012

Auftraggeber: Stiftung NaturSchutzFonds Brandenburg
Heinrich-Mann-Allee 18/19
14473 Potsdam

Bearbeitung: M.Sc. Biol. Katharina Peter
Dipl. Forstwirt Thomas Glaser
Stand: 03.03.2015
Kartographie: M.Sc. Biol. Dominic Plagge

Auftragnehmer: RANA - Büro für Naturschutz und Ökologie Frank Meyer
Mühlweg 39
06114 Halle

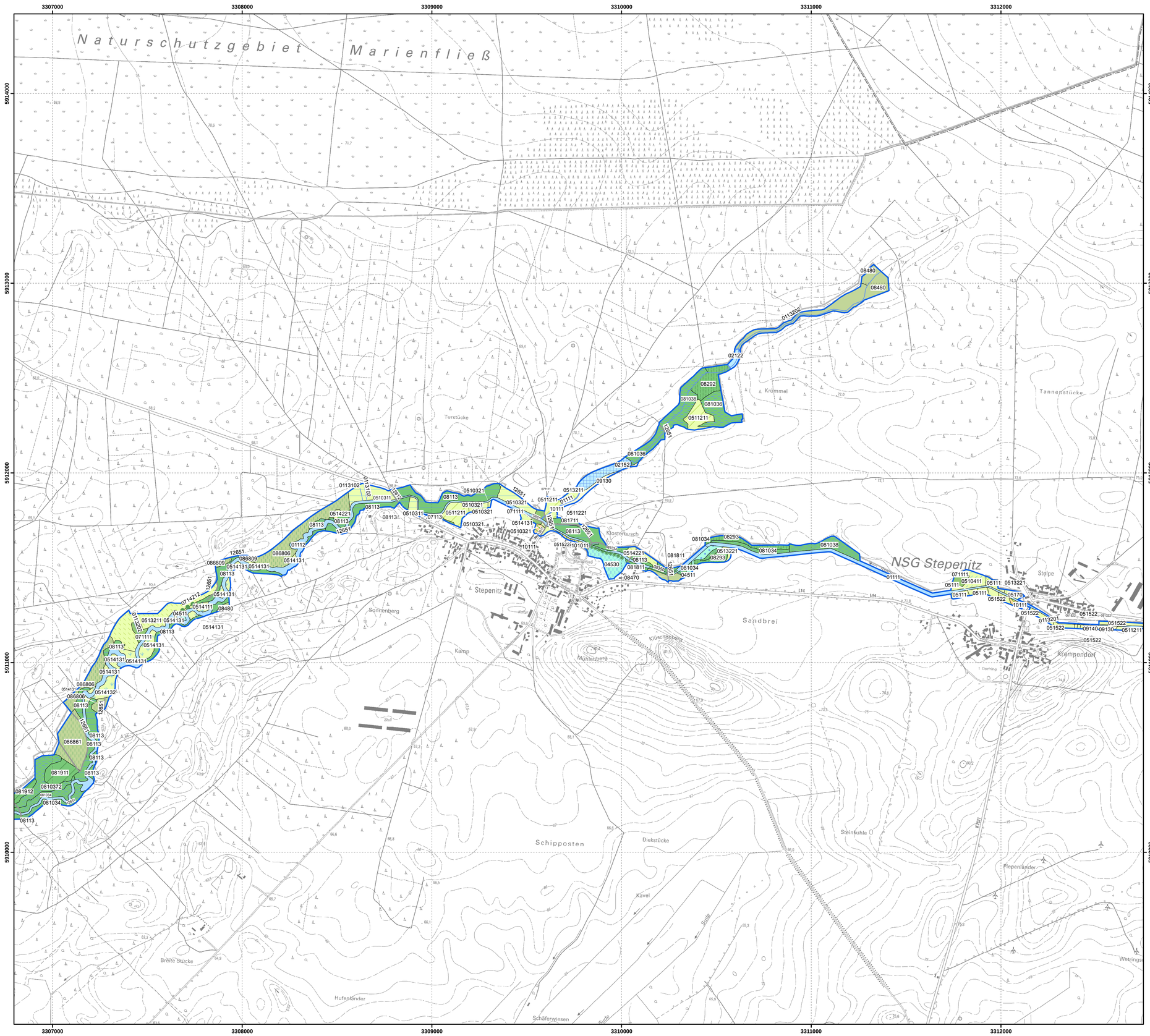

Flächenbiotope

Quellen; Bäche, Flüsse und Ströme; naturnah	Quellen; Bäche, Flüsse und Ströme; naturnah
temporäre und ganzjährig wasserführende Kleingewässer	temporäre und ganzjährig wasserführende Kleinge-
anthropogene Gewässer und periodisch trockenfallende Abschnitte	anthropogene Gewässer und periodisch trocken-
Röhrichte der nährstoffreichen Moore und Sümpfe	Röhrichte der nährstoff-reichen Moore und Sümpfe
Seggenriede der nährstoffreichen Moore und Sümpfe	Seggenriede der nährstoff-reichen Moore und Sümpfe
Gras- und Staudenfluren	Gras- und Staudenfluren
Feuchtwiesen nährstoffreicher Standorte	Feuchtwiesen nährstoffreicher Standorte
wechselfeuchtes Auengrünland; Feuchtweiden und Flutrasen; wiedervernässtes Grasland	wechselfeuchtes Auengrünland; Feuchtweiden und Flutrasen;
Frischwiesen, -weiden und Scherrasen	Frischwiesen, -weiden und Scherrasen
Grünlandbrachen und Staudenfluren feuchter Standorte	Grünlandbrachen und Stauden-fluren feuchter Standorte
Grünlandbrachen und Staudenfluren frischer Standorte	Grünlandbrachen und Stauden-fluren frischer Standorte
Intensivgrasland	Intensivgrasland
Laubgebüsche; Feldgehölze	Laubgebüsche; Feldgehölze
Moor- und Bruchwälder	Moor- und Bruchwälder
Erlen-Eschen-Wälder; Auenwälder	Erlen-Eschen-Wälder; Auenwälder
Rotbuchenwälder	Rotbuchenwälder
Eichen-Hainbuchenwälder; Ahorn-Eschenwälder	Eichen-Hainbuchenwälder; Ahorn-Eschenwälder
Eichenmischwälder	Eichenmischwälder
naturnahe Laubwälder	naturnahe Laubwälder
Nadelholzforsten	Nadelholzforsten
Nadelholzforsten mit Laubholzanteil	Nadelholzforsten mit Laubholzanteil
intensiv genutzte Äcker	intensiv genutzte Äcker
Ackerbrachen	Ackerbrachen
Parkanlagen und Friedhöfe	Parkanlagen und Friedhöfe
Gärten	Gärten

Linienbiotope

Verkehrsflächen	Verkehrsflächen
Wälder und Forsten	Wälder und Forsten
Moor- und Bruchwälder	Moor- und Bruchwälder
Kanäle und Gräben	Kanäle und Gräben
Alleen und Baumreihen	Alleen und Baumreihen
Quellen; Bäche, Flüsse, Ströme und Altarme	Quellen; Bäche, Flüsse, Ströme und Altarme
Plangebietsgrenze	
0511211 Biotoptypencode gemäß Biotopkartierung Brandenburg	

Lage im Gebiet

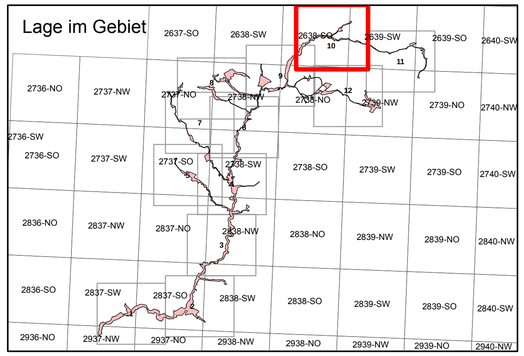

Managementplanung Natura 2000 im Land Brandenburg

Gefördert durch den Europäischen Landwirtschaftsfonds für die Entwicklung des ländlichen Raums (ELER) und durch das Land Brandenburg

FFH-Gebiet 207 "Stepenitz"

Karte 2b: Biotoptypen und BBK-Codes **Teilkarte: 10**

0 125 250 500 750 1.000 Meter

Maßstab 1:10.000

N

Kartengrundlage: Topographische Karte 1:10.000 Normalausgabe
Koordinatensystem ETRS 89, Bezugsellipsoid GRS80
© GeoBasis-DE/LGB, 2012

Auftraggeber: Stiftung NaturSchutzFonds Brandenburg
Heinrich-Mann-Allee 18/19
14473 Potsdam

Bearbeitung: M.Sc. Biol. Katharina Peter
Dipl. Forstwirt Thomas Glaser
Stand: 03.03.2015
Kartographie: M.Sc. Biol. Dominic Plagge

Auftragnehmer: RANA - Büro für Naturschutz und Ökologie Frank Meyer
Mühlweg 39
06114 Halle

Flächenbiotope

Quellen; Bäche, Flüsse und Ströme; naturnah	Quellen; Bäche, Flüsse und Ströme; naturnah
Frischwiesen, -weiden und Scherrasen	Frischwiesen, -weiden und Scherrasen
Grünlandbrachen und Staudenfluren feuchter Standorte	Grünlandbrachen und Staudenfluren feuchter Standorte
Grünlandbrachen und Staudenfluren frischer Standorte	Grünlandbrachen und Staudenfluren frischer Standorte
Intensivgrasland	Intensivgrasland
Laubgebüsche; Feldgehölze	Laubgebüsche; Feldgehölze
Erlen-Eschen-Wälder; Auenwälder	Erlen-Eschen-Wälder; Auenwälder
Eichen-Hainbuchenwälder; Ahorn-Eschenwälder	Eichen-Hainbuchenwälder; Ahorn-Eschenwälder
intensiv genutzte Äcker	intensiv genutzte Äcker
Ackerbrachen	Ackerbrachen

Linienbiotope

Verkehrsflächen	Verkehrsflächen
Kanäle und Gräben	Kanäle und Gräben
Alleen und Baumreihen	Alleen und Baumreihen
Plangebietsgrenze	

0511211 Biotoptypencode gemäß Biotopkartierung Brandenburg

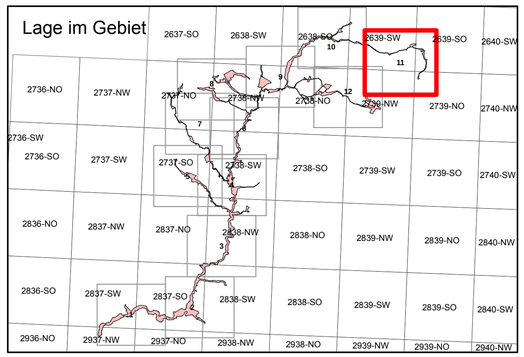

Managementplanung Natura 2000 im Land Brandenburg

Gefördert durch den Europäischen Landwirtschaftsfonds für die Entwicklung des ländlichen Raums (ELER) und durch das Land Brandenburg

FFH-Gebiet 207 "Stepenitz"

Karte 2b: Biotoptypen und BBK-Codes **Teilkarte: 11**

0 125 250 500 750 1.000 Meter

Maßstab 1:10.000

N

Kartengrundlage: Topographische Karte 1:10.000 Normalausgabe
Koordinatensystem ETRS 89, Bezugsellipsoid GRS80
© GeoBasis-DE/LGB, 2012

Auftraggeber: Stiftung NaturSchutzFonds Brandenburg
Heinrich-Mann-Allee 18/19
14473 Potsdam

Bearbeitung: M.Sc. Biol. Katharina Peter
Dipl. Forstwirt Thomas Glaser
Stand: 03.03.2015
Kartographie: M.Sc. Biol. Dominic Plagge

Auftragnehmer: RANA - Büro für Naturschutz und Ökologie Frank Meyer
Mühlweg 39
06114 Halle

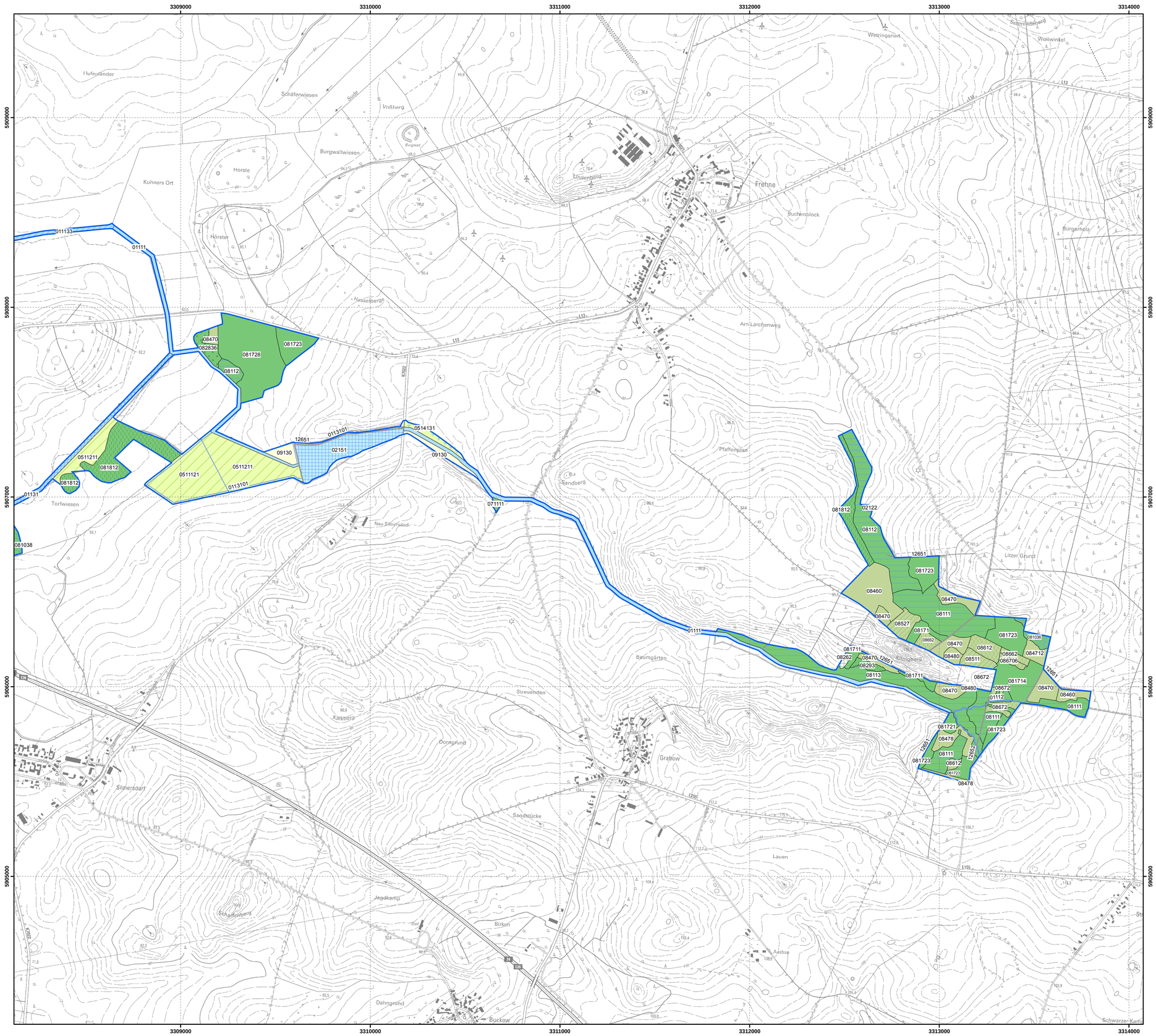

Flächenbiotope

Quellen; Bäche, Flüsse und Ströme; naturnah	Quellen; Bäche, Flüsse und Ströme; naturnah
Bäche, Flüsse und Ströme; naturfern	Bäche, Flüsse und Ströme; naturfern
Kanäle	Kanäle
temporäre und ganzjährig wasserführende Kleingewässer	temporäre und ganzjährig wasserführende Kleinge-
anthropogene Gewässer und periodisch trockenfallende Abschnitte	anthropogene Gewässer und periodisch trocken-
Frischwiesen, -weiden und Scherrasen	Frischwiesen, -weiden und Scherrasen
Grünlandbrachen und Staudenfluren feuchter Standorte	Grünlandbrachen und Staudenfluren feuchter Standorte
Laubgebüsche; Feldgehölze	Laubgebüsche; Feldgehölze
Moor- und Bruchwälder	Moor- und Bruchwälder
Erlen-Eschen-Wälder; Auenwälder	Erlen-Eschen-Wälder; Auenwälder
Rotbuchenwälder	Rotbuchenwälder
Eichen-Hainbuchenwälder; Ahorn-Eschenwälder	Eichen-Hainbuchenwälder; Ahorn-Eschenwälder
Rodungen; Schneisen; junge Aufforstungen	Rodungen; Schneisen; junge Aufforstungen
Vorwälder	Vorwälder
naturnahe Laubwälder	naturnahe Laubwälder
Laubholzforsten mit Nadelholzanteil	Laubholzforsten mit Nadelholzanteil
Nadelholzforsten	Nadelholzforsten
Nadelholzforsten mit Laubholzanteil	Nadelholzforsten mit Laubholzanteil
intensiv genutzte Äcker	intensiv genutzte Äcker

Linienbiotope

Verkehrsflächen	Verkehrsflächen
Kanäle und Gräben	Kanäle und Gräben
Quellen; Bäche, Flüsse, Ströme und Altarme	Quellen; Bäche, Flüsse, Ströme und Altarme
Plangebietsgrenze	

0511211 Biotoptypencode gemäß Biotopkartierung Brandenburg

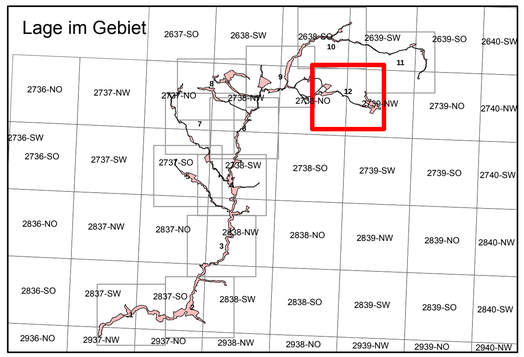

Managementplanung Natura 2000 im Land Brandenburg

LAND BRANDENBURG

NATURA 2000

Natur Schutz Fonds Stiftung Brandenburg

Gefördert durch den Europäischen Landwirtschaftsfonds für die Entwicklung des ländlichen Raums (ELER) und durch das Land Brandenburg

FFH-Gebiet 207 "Stepenitz"

Karte 2b: Biotoptypen und BBK-Codes **Teilkarte: 12**

0 125 250 500 750 1.000 Meter

Maßstab 1:10.000

N

Kartengrundlage: Topographische Karte 1:10.000 Normalausgabe
Koordinatensystem ETRS 89, Bezugsellipsoid GRS80
© GeoBasis-DE/LGB, 2012

Auftraggeber: Stiftung NaturSchutzFonds Brandenburg
Heinrich-Mann-Allee 18/19
14473 Potsdam

Bearbeitung: M.Sc. Biol. Katharina Peter
Dipl. Forstwirt Thomas Glaser
Stand: 03.03.2015
Kartographie: M.Sc. Biol. Dominic Plagge

Auftragnehmer: RANA - Büro für Naturschutz und Ökologie Frank Meyer
Mühlweg 39
06114 Halle