

Legende

- Grenze des FFH-Gebietes "Swatzke- und Skabyberge"
- Grenze des Totalreservates

Erhaltungszustand

- A: hervorragender Erhaltungszustand
- B: guter Erhaltungszustand
- C: durchschnittlicher oder beschränkter Erhaltungszustand
- E: Entwicklungsfläche
- Z: irreversibel gestört; nicht regenerierbar
- Erhaltungszustand wurde nicht bewertet
- keine Angabe

kartierte und /oder zu entwickelnde FFH-Lebensraumtypen

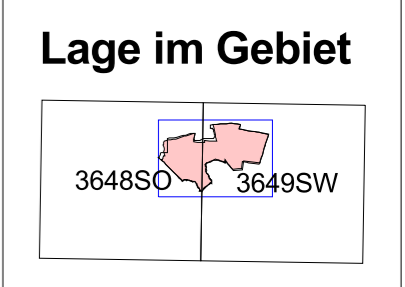
- 2310 Trockene Sandheiden mit Calluna und Genista [Dünen im Binnenland]
 - 2330 Dünen mit offenen Grasflächen mit Corynephorus und Agrostis [Dünen im Binnenland]
 - 7140 Übergangs- und Schwingrasenmoore
 - 91D0 Moorwälder*
 - 91T0 Mitteleuropäische Flechten-Kiefernwälder
- Ohne Darstellung
(kleinflächige Vorkommen als Begleitbiotop)
- 2310 Trockene Sandheiden mit Calluna und Genista [Dünen im Binnenland]
 - 2330 Dünen mit offenen Grasflächen mit Corynephorus und Agrostis [Dünen im Binnenland]
 - 6510 Magere Flachland-Mähwiesen (Alopecurus pratensis, Sanguisorba officinalis)
 - 91D0 Moorwälder
 - 91T0 Mitteleuropäische Flechten-Kiefernwälder
- * prioritärer Lebensraum

Erhaltungszustand gemäß:
 - Richtlinie 92/43/EWG des Rates vom 21. Mai 1992 zur Erhaltung der natürlichen Lebensräume sowie der wildlebenden Tiere und Pflanzen
 - 97/266/EG: Entscheidung der Kommission vom 18. Dezember 1996 über das Formular für die Übermittlung von Informationen zu den im Rahmen von NATURA 2000 vorgeschlagenen Gebieten


Landesumweltamt Brandenburg (Hrsg.) 2004: Biotopkartierung Brandenburg Band 1: Kartierungsanleitung und Anlagen Potsdam, 312 S.

geschütztes Biotop nach §32 BbgNatSchG

Kartierungszeitraum: 06/2012

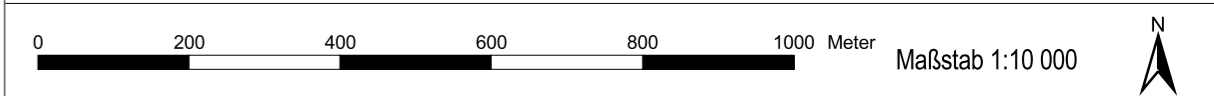


Managementplanung Natura 2000 im Land Brandenburg



Gefördert durch den Europäischen Landwirtschaftsfonds für die Entwicklung des ländlichen Raums (ELER) und durch das Land Brandenburg

**FFH-Gebiet Swatzke- und Skabyberge
Karte 3b: Lebensraumtypen - Bewertung**



Kartgrundlage: Geobasisdaten: LGB © GeoBasis-DE/LGB, Stand der Daten (2012), LVE 02/09
 Topographische Karte 1:10.000 Normalausgabe
 Koordinatensystem ETRS 89, Bezugsellipsoid GRS80

Auftraggeber: NaturSchutzFonds Brandenburg - Stiftung öffentlichen Rechts
 Heinrich-Mann-Allee 18/19
 14473 Potsdam

Bearbeitung: Dipl.-Forstw. Thomas Glaser, Dipl.-Ing. (FH) Stefan Klein
 Stand: 13.10.2014
 Kartographie: Dipl.-Ing. (FH) Stefan Klein

Auftragnehmer: RANA - Büro für Naturschutz und Ökologie Frank Meyer
 Mühlweg 39
 06114 Halle