


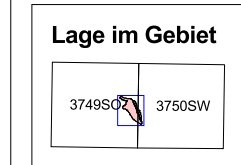


-  Grenze FFH-Gebiet 209 "Kanalwiesen Windisch-Rietz" (Stand: 02.03.2012)
-  Grenze Landschaftsschutzgebiet 3750-602 "Scharmützelseegebiet"
-  Grenze NSG 3749-506 "Kanalwiesen Wendisch-Rietz"



Managementplanung Natura 2000 im Land Brandenburg

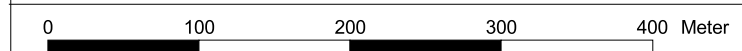


NaturSchutzFonds
Brandenburg

Gefördert durch den Europäischen Landwirtschaftsfonds für die Entwicklung des ländlichen Raums (ELER) und durch das Land Brandenburg

FFH-Gebiet 209 "Kanalwiesen Wendisch-Rietz"

Karte 8.1 Schutzgebiete



Maßstab 1:10 000

Kartengrundlage: Digitale Daten der Landesvermessung und Geobasisinformation Brandenburg. Verwendung mit Genehmigung LGB © GeoBasis-DE/LGB, Stand der Daten 2012, LVE 02/09, topographische Karte 1:10.000 Normalausgabe, Koordinatensystem ETRS 89, Bezugsellipsoid GRS80

Auftraggeber:
Stiftung NaturSchutzFonds Brandenburg
Heinrich-Mann-Alle 18/19
14473 Potsdam

Bearbeitung: Datenübernahme
Stand: 29.09.2014
Kartographie: Dipl.-Biol. Thomas Süßmuth

Auftragnehmer:
RANA - Büro für Ökologie
Frank Meyer
Mühlweg 39
06114 Halle (Saale)