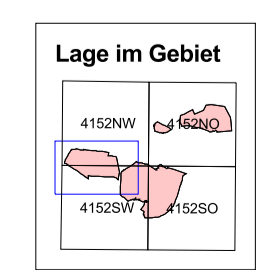
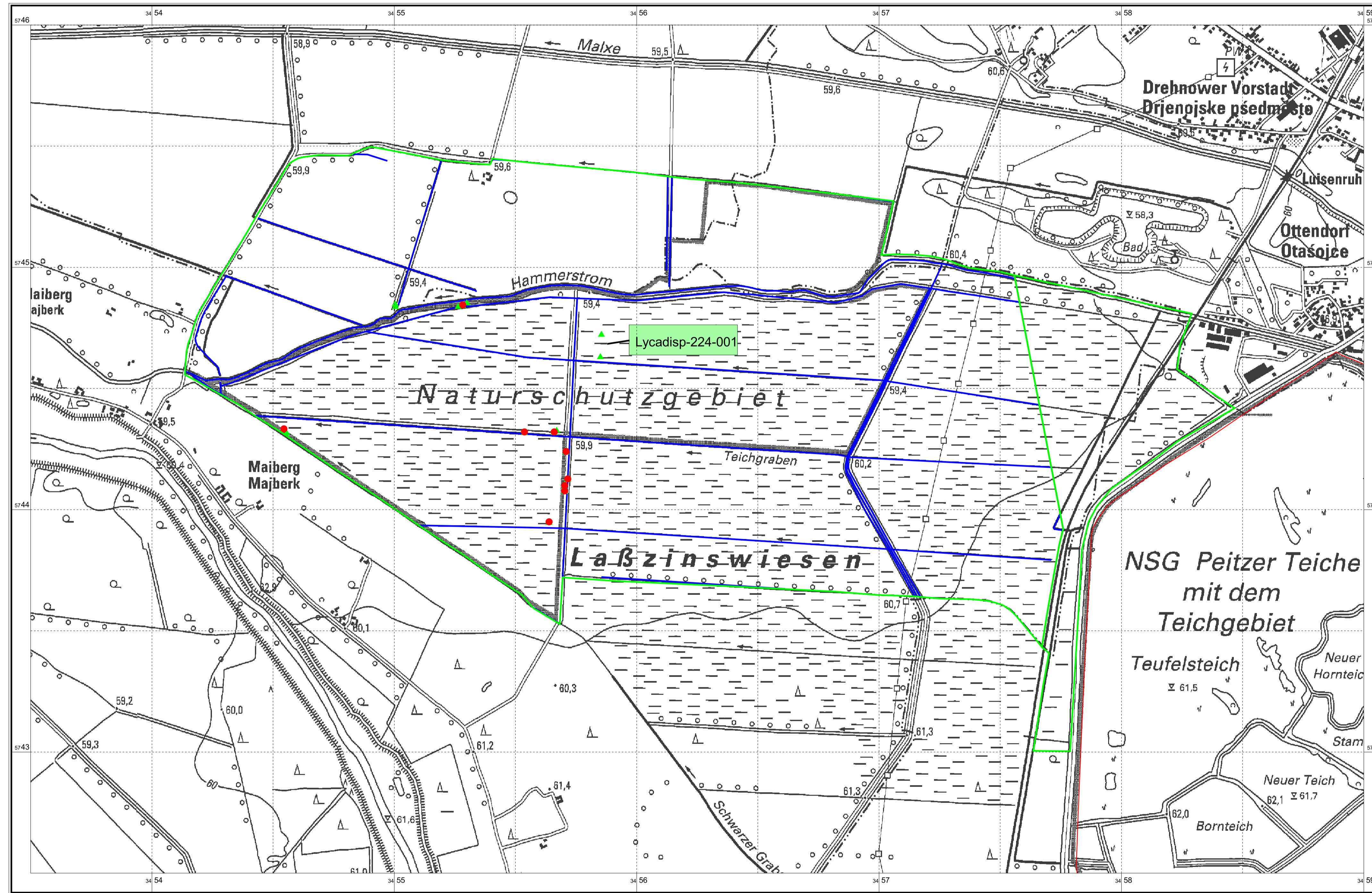


- Feuerfalter
- Feuerfalter_nachweise_224.shp
 - ▲ Feuerfalter_pflanzen_nachweise_radien_224.shp
 - Fließgewässer
- Gebietsgrenzen
- ▭ Grenze Teilgebiet Laßzinswiesen (Untersuchungsgebiet)
 - Grenze FFH-Gebiet Peitzer Teiche



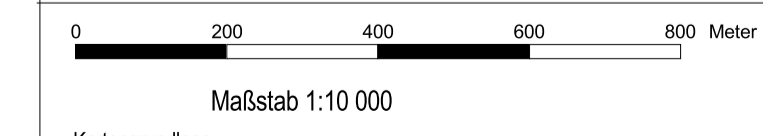
Managementplanung Natura 2000 im Land Brandenburg



NaturSchutzFonds
Brandenburg

Gefördert durch den Europäischen Landwirtschaftsfonds für die Entwicklung des ländlichen Raums (ELER) und durch das Land Brandenburg

FFH-Gebiet Peitzer Teiche, Teilgebiet Laßzinswiesen
Karte 4.1.2: Feuerfalter Maiberger Wiesen und Maiberger Wiesen Ergänzung



Kartengrundlage: Digitale Daten der Landesvermessung und Geobasisinformation Brandenburg, Verwendung mit Genehmigung Nr. GB-G/1/99, Topographische Karte 1:10.000 Normalausgabe, Koordinatensystem ETRS 89, Bezugsellipsoid GRS80

Auftraggeber:
Stiftung NaturSchutzFonds Brandenburg
Heinrich-Mann-Allee 19/19
14473 Potsdam

Bearbeitung: Rödel/Siedler
Stand: 08.07.2014
Kartographie: LUGV / O2

Auftragnehmer:
Arbeitsgemeinschaft
Natur + Text GmbH
IHC Ingenieurbüro GmbH
Schulze-Matthes GbR