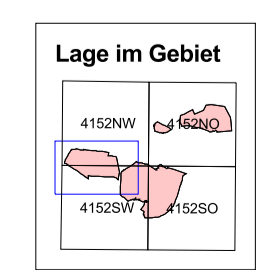
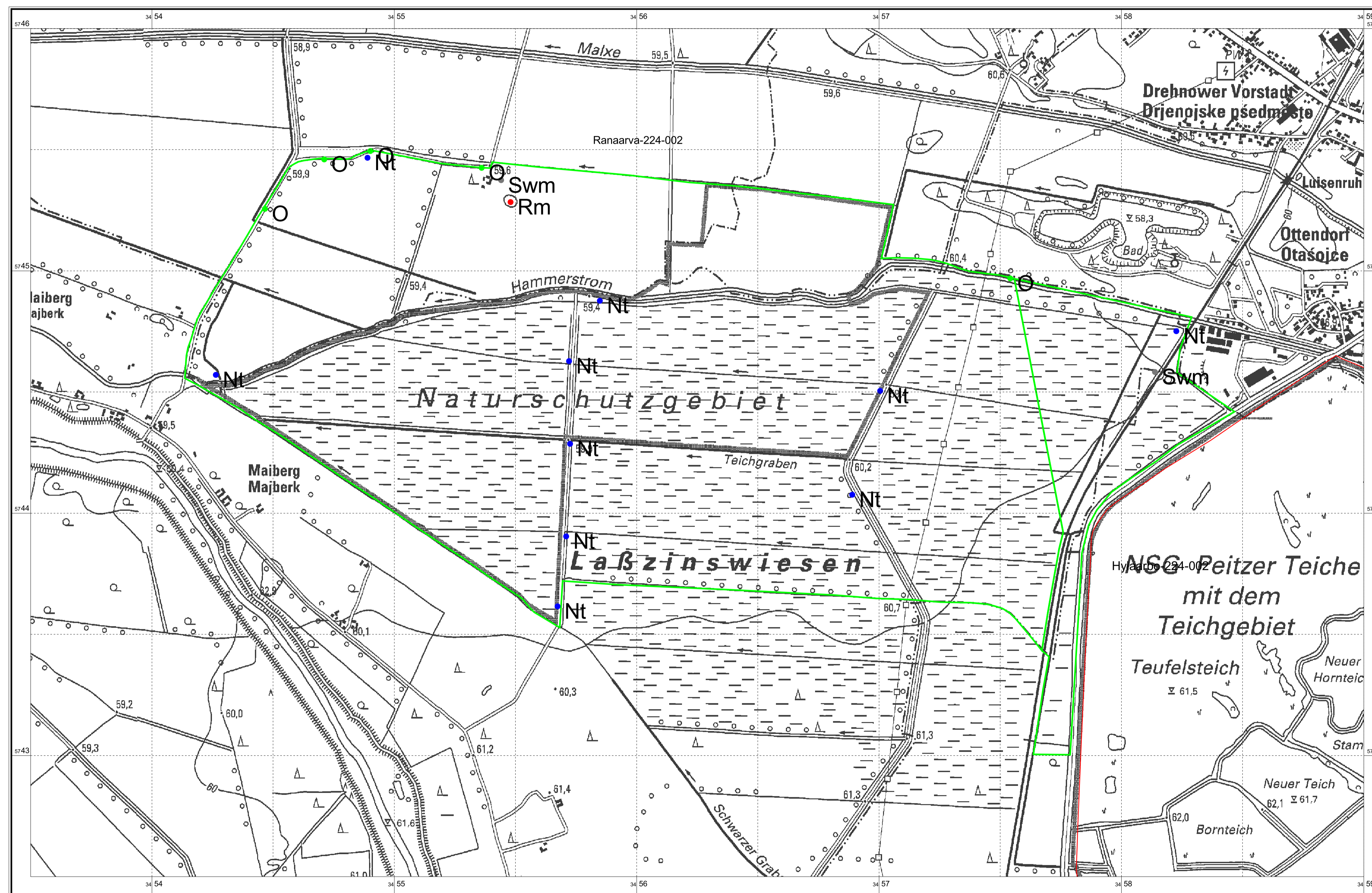


- Avifauna
- Neuntöter
 - Ortolan
 - Rotmilan
 - Schwarzmilan
- Grenzen
- Grenze Teilgebiet Laßzinswiesen (Untersuchungsgebiet)
 - Grenze FFH-Gebiet Peitzer Teiche



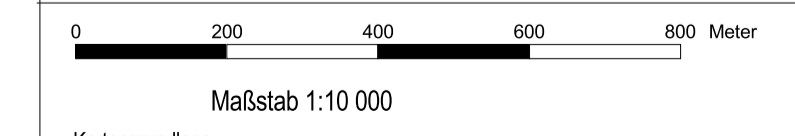
Managementplanung Natura 2000 im Land Brandenburg



NaturSchutzFonds
Brandenburg

Gefördert durch den Europäischen Landwirtschaftsfonds für die Entwicklung des ländlichen Raums (ELER) und durch das Land Brandenburg

FFH-Gebiet Peitzer Teiche, Teilgebiet Laßzinswiesen
Karte 4.1.3: Avifauna Maiberger Wiesen und Maiberger Wiesen Ergänzung



Kartengrundlage: Digitale Daten der Landesvermessung und Geobasisinformation Brandenburg, Verwendung mit Genehmigung Nr. GB-G 1/99, Topographische Karte 1:10.000 Normalausgabe, Koordinatensystem ETRS 89, Bezugsepoche GRS80

Auftraggeber:
Stiftung NaturSchutzFonds Brandenburg
Heinrich-Mann-Allee 19/19
14473 Potsdam

Bearbeitung: Lehmann/Sieder
Stand: 09.07.2014
Kartographie: LUGV / O2

Auftragnehmer:
Arbeitsgemeinschaft
Natur + Text GmbH
IHC Ingenieurbüro GmbH
Schütz-Matthes GbR