






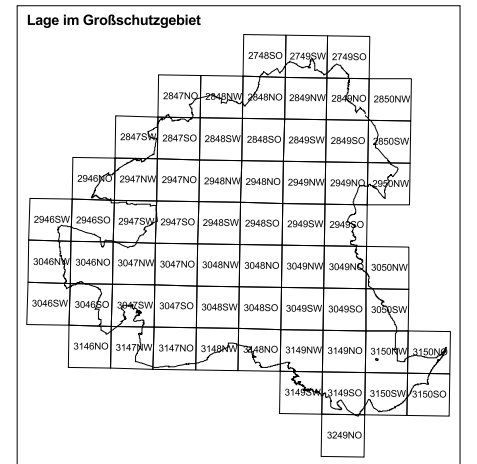


Biotoypengruppen

-  Frischwiesen, -weiden und Scherrasen
-  basiphile Trocken- und Halbtrockenrasen, Steppenrasen
-  Vorwälder
-  Laubholzforsten
-  Laubgebüsch, Feldgehölze, Hecken und Windschutzstreifen, Quellen, Quellfluren und Quellmoore
-  basiphile Trocken- und Halbtrockenrasen, Steppenrasen
- 

FFH-Gebiet Pimpinellenberg_DE 3150-301

GSG-Grenze
BR Schorfheide-Chorin (SC)



Managementplanung Natura 2000 im Land Brandenburg



Gefördert durch den Europäischen Landwirtschaftsfonds für die Entwicklung des ländlichen Raums (ELER) und durch das Land Brandenburg

FFH-Gebiet Pimpinellenberg_DE 3150-301

Karte 2: Biotoypen



Maßstab 1:2 000

Kartengrundlage: Topographische Karte 1:10.000 Normalausgabe
Koordinatensystem ETRS 89, Bezugseipsoid GRS80
© GeoBasis-DE/LGB, 2012

Auftraggeber:
Landesamt für Umwelt Brandenburg
Seeburger Chaussee 2
14476 Potsdam, OT Groß Glienicke

Bearbeitung: entera
Stand: 27.06.2017
Kartographie: LfU / ÖZ

Auftragnehmer:
entera, Fischerstraße 3, 30167 Hannover
ÖKO-LOG, Hof 30, 16247 Parlow
IaG, Schiunkendorfer Str. 2e, 14554 Seddiner See