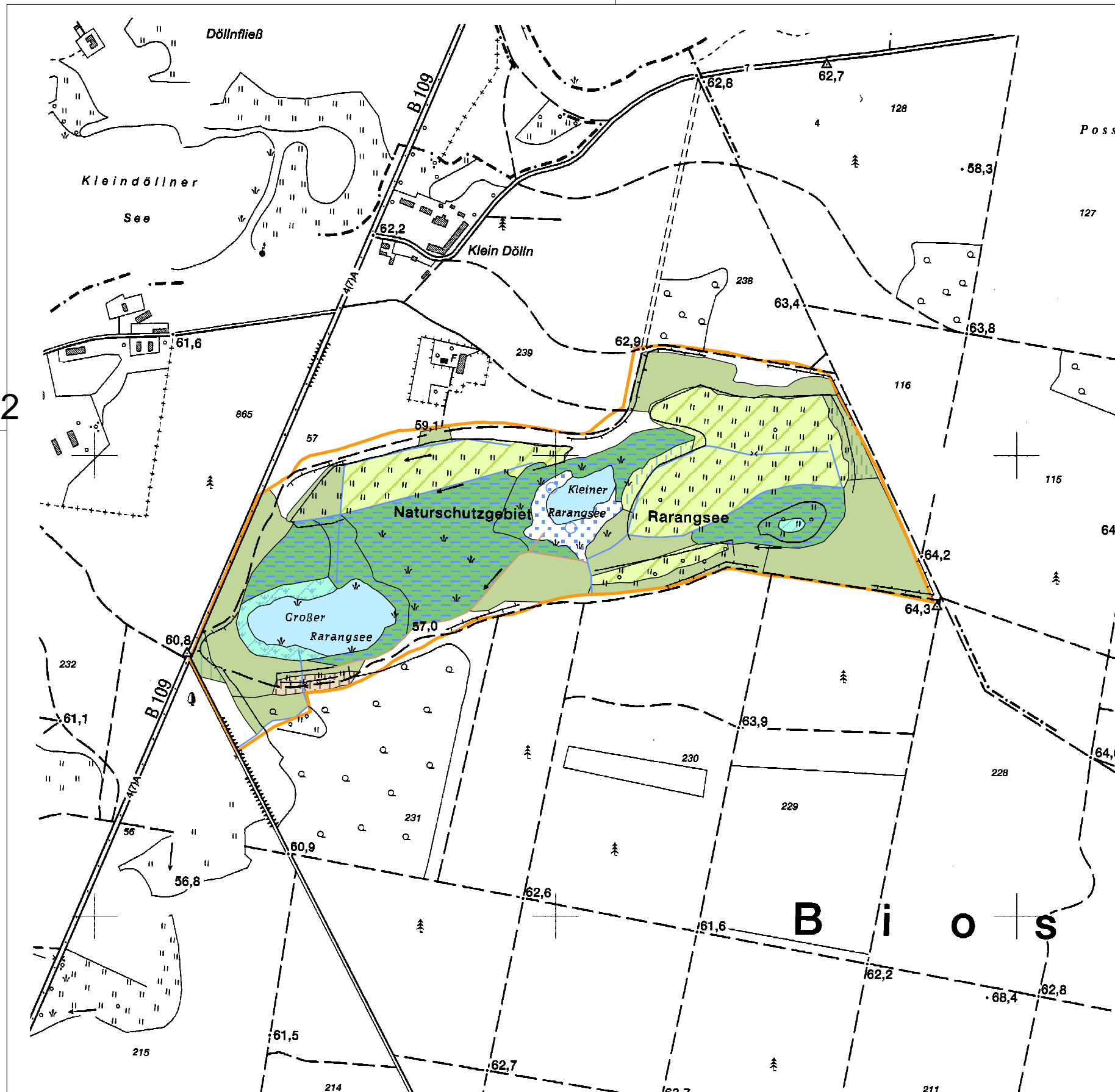


3406

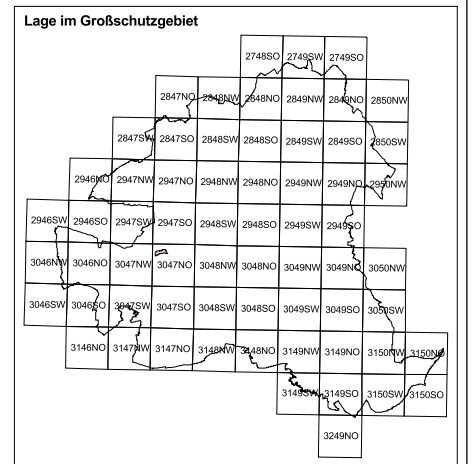
5872

5872



Biotypengruppen

- Seen, incl. Mooreseen; Altarme
- Röhrichtgesellschaften
- Landreitgrasfluren
- saure Arm- und Zwischenmoore (gehölzfrei)
- saure Arm- und Zwischenmoore (> 10% Gehölzdeckung); Feucht- und Moorheide
- Großseggenwiesen
- Frischwiesen, -weiden und Scherrasen
- Moor- und Bruchwälder
- Laubholzforsten
- Nadelholzforsten
- Nadelholzforsten mit Laubholzanteil
- Kanäle und Gräben
- Rohbodenstandorte
- Röhrichtgesellschaften
- FFH-Gebiet Rarangsee\_DE 3147-302
- GSG-Grenze BR Schorfheide-Chorin (SC)




Managementplanung Natura 2000 im Land Brandenburg



Gefördert durch den Europäischen Landwirtschaftsfonds für die Entwicklung des ländlichen Raums (ELER) und durch das Land Brandenburg

FFH-Gebiet Rarangsee\_DE 3147-302

Karte 2: Biotypen



Maßstab 1:10 000

Kartengrundlage: Topographische Karte 1:10.000 Normalausgabe  
Koordinatensystem ETRS 89, Bezugseipsoid GRS80  
© GeoBasis-DE/LGB, 2012

Auftraggeber:  
Landesamt für Umwelt Brandenburg  
Seeburger Chaussee 2  
14476 Potsdam, OT Groß Glienicke  
Auftragnehmer:  
entera, Fischerstraße 3, 30167 Hannover  
ÖKO-LOG, Hof 30, 16247 Parlow  
laG, Schlunkendorfer Str. 2e, 14554 Seddiner See

Bearbeitung: entera  
Stand: 31.03.2017  
Kartographie: LfU / ÖZ

3406