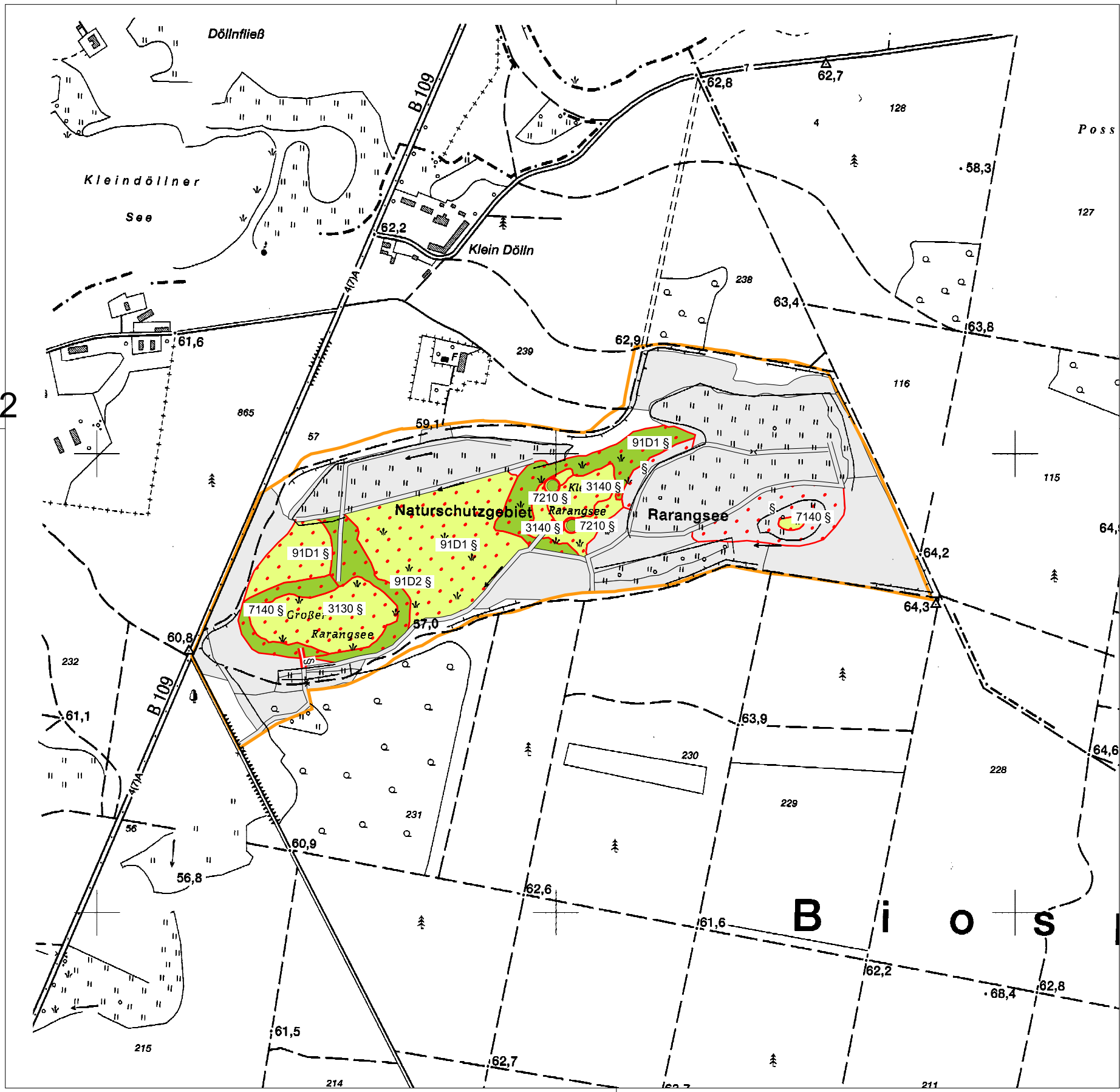


3406



Erhaltungszustand

- A: hervorragender Erhaltungszustand
- B: guter Erhaltungszustand
- C: durchschnittlicher oder beschränkter Erhaltungszustand
- E: Entwicklungsfläche
- Z: irreversibel gestört; nicht regenerierbar
- Erhaltungszustand wurde nicht bewertet
- keine Angabe

kartierte und/oder zu entwickelnde FFH-Lebensraumtypen

- 3130 Oligo- bis mesotrophe stehende Gewässer mit Vegetation der Littorelletea uniflorae und/oder der Isoetes-Najasvegetation
- 3140 Oligo- bis mesotrophe kalkhaltige Gewässer mit benthischer Vegetation aus Armleuchteralgen
- 7140 Übergangs- und Schwingrasenmoore
- 7210 Kalkreiche Sümpfe mit Cladium mariscus und Arten des Caricion davallianae*
- 91D1 Birken-Moorwald*
- 91D2 Waldkiefern-Moorwald*

Erhaltungszustand gemäß:
 - Richtlinie 92/43/EWG des Rates vom 21. Mai 1992 zur Erhaltung der natürlichen Lebensräume sowie der wildlebenden Tiere und Pflanzen

Ohne Darstellung
 (kleinflächige Vorkommen als Begleitbiotop)
 1 identisch mit Hauptbiotop
 7210 Kalkreiche Sümpfe mit Cladium mariscus und Arten des Caricion davallianae

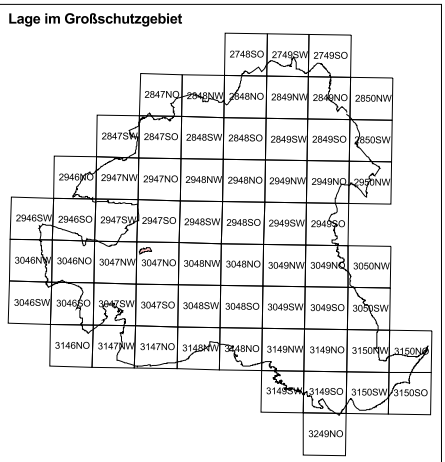
- 97/266/EG: Entscheidung der Kommission vom 18. Dezember 1996 über das Formular für die Übermittlung von Informationen zu den im Rahmen von NATURA 2000 vorgeschlagenen Gebieten

Landesumweltamt Brandenburg (Hrsg.) 2004: Biotopkartierung Brandenburg Band 1: Kartierungsanleitung und Anlagen Potsdam. 312 S.

FFH-Gebiet Rangsee_DE 3147-302
 GSG-Grenze BR Schorfheide-Chorin (SC)

gesetzlich geschütztes Biotop nach §30 BNatSchG oder §18 BbgNatSchAG

Kartierungszeitraum: 10/1996 - 09/2009




Managementplanung Natura 2000 im Land Brandenburg



Gefördert durch den Europäischen Landwirtschaftsfonds für die Entwicklung des ländlichen Raums (ELER) und durch das Land Brandenburg

FFH-Gebiet Rangsee_DE 3147-302
Karte 3a: Bewertung der Lebensraumtypen nach Anhang I FFH-RL
sowie weitere wertgebende Biotope



Maßstab 1:10 000

Kartengrundlage: Topographische Karte 1:10.000 Normalausgabe
 Koordinatensystem ETRS 89, Bezugsellipsoid GRS80
 © GeoBasis-DE/LGB, 2012

Auftraggeber:
 Landesamt für Umwelt Brandenburg
 Seeburger Chaussee 2
 14476 Potsdam, OT Groß Glienicke
 Auftragnehmer:
 entera, Fischerstraße 3, 30167 Hannover
 ÖKO-LOG, Hof 30, 16247 Parlow
 laG, Schlunkendorfer Str. 2e, 14554 Seddiner See

Bearbeitung: entera
 Stand: 31.03.2017
 Kartographie: LfU / ÖZ

3406