


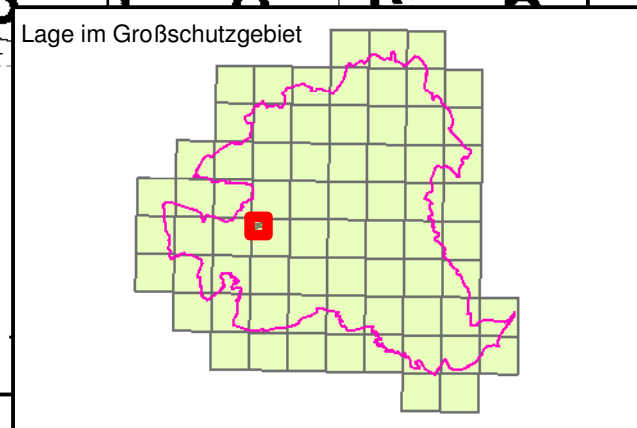


Legende

-  FFH-Gebietsgrenze
-  Naturschutzgebiet
-  Grenze Biosphärenreservat



Managementplanung Natura 2000 im Land Brandenburg





 Gefördert durch den Europäischen Landwirtschaftsfonds für die Entwicklung des ländlichen Raums (ELER) und durch das Land Brandenburg

Landesamt für
Umwelt,
Gesundheit und
Verbraucherschutz

FFH-Gebiet Rarangsee DE 3147-302

Karte 7: SPA/FFH-Gebietsgrenze



Maßstab 1:10.000

Kartengrundlage: Geobasisinformation
Brandenburg. Verwendung mit Genehmigung Nr. GB-G I/99.
Topographische Karte 1:10.000 Normalausgabe
Koordinatensystem ETRS 89, Bezugsellipsoid GRS80

Bearbeitung: entera
Stand: 07.07.2015
Kartographie: LUGV/Ö2