



Managementplan für das FFH-Gebiet
 "Tanneberger Sumpf - Gröbitzer Busch"
 Landesnr.: 246, EU-Nr.: 4348-301

Karte 3: Habitats und Fundorte der Arten
 des Anhangs II FFH-RL

Legende

-  Grenze des FFH-Gebietes "Tanneberger Sumpf - Gröbitzer Busch"
-  Habitat Fischotter (Erhaltungsgrad C)

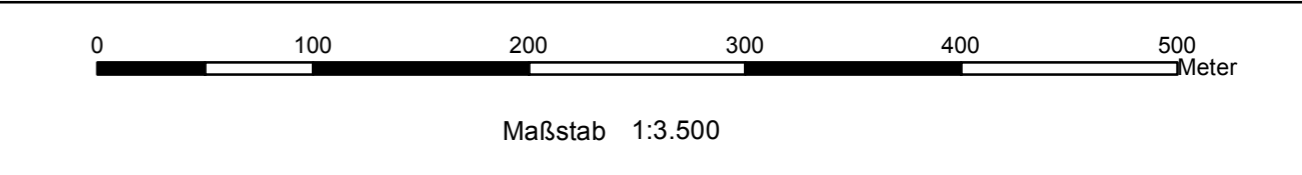
Kartierungszeitraum 05/2017 - 07/2018

Datenquellen:
 Geobasisdaten: LGB © GeoBasis-DE/LGB, Stand der Daten: 2015, LVE 02/09.

Managementplan für das FFH-Gebiet
 "Tanneberger Sumpf - Gröbitzer Busch" (Landesnr.: 246, EU-Nr.: 4348-301)



Karte 3: Habitats und Fundorte der Arten des Anhangs II FFH-RL



Bearbeitung: Dipl.-Biol. Thoralf Sy
 Stand: 18.10.2019
 Kartographie: Dipl.-Biol. Thoralf Sy

Auftraggeber:
 Stiftung NaturSchutzFonds Brandenburg
 Heinrich-Mann-Allee 18/19
 14473 Potsdam

Auftragnehmer:
 RANA - Büro für Ökologie und Naturschutz Frank Meyer
 Mühlweg 39
 06114 Halle/Saale