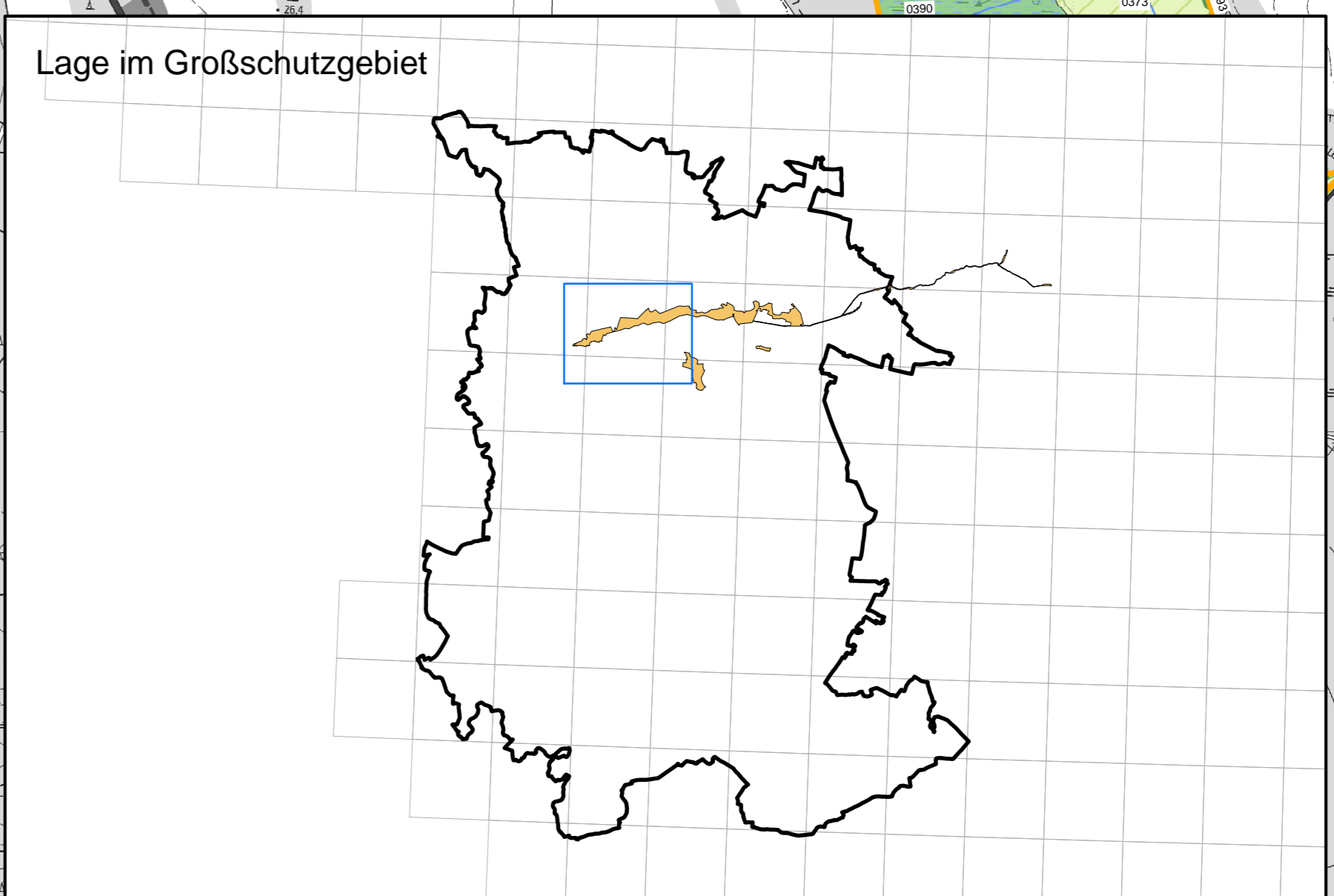


- Biotypen**
- FFH-Gebiet**
 FFH-Gebiet 257 auf DTK 10 im Maßstab 1:10.000 angepasst 2011
- Flächenbiotope**
- Quellen, Bäche, Flüsse und Ströme; naturnah
 - Bäche, Flüsse und Ströme; naturnah
 - Seen, incl. Mooreseen; Altarme
 - anthropogene Gewässer und periodisch trockenfallende Abschnitte
 - Röhrichtgesellschaften
 - ruderaler Pionier-, Gras- und Staudenfluren
 - Röhrichte der nährstoffreichen Moore und Sümpfe
 - nährstoffreiche Moore und Sümpfe (> 10% Gehölzdeckung)
 - Großseggenwiesen
 - Feuchtwiesen nährstoffreicher Standorte
 - wechselfeuchtes Auengrünland; Feuchtwiesen u. Flußrasen
 - Frischwiesen, -weiden und Scherassen
 - Grünlandbrachen und Staudenfluren feuchter Standorte
 - Grünlandbrachen und Staudenfluren trockener Standorte
 - Laubgebüsche; Feldgehölze
 - Moor- und Bruchwälder
 - Erlen-Eschen-Wälder; Auenwälder
 - Vorwälder
 - naturnaher Laubwälder
 - Laubholzforsten
 - Nadelholzforsten
 - Nadelholzforsten mit Laubholzanteil
 - intensiv genutzte Äcker
 - Gärten
 - Siedlungsbiotope
- Linienbiotope**
- Kanäle und Gräben
 - ruderaler Pionier-, Gras- und Staudenfluren
 - Frischwiesen und Scherassen
 - Laubgebüsche, Feldgehölze, Hecken und Windschutzstreifen
 - Alleen und Baumreihen
- Punktbiotope**
- temporäre und ganzjährig wasserführende Kleingewässer
 - Röhrichte der nährstoffreichen Moore und Sümpfe
 - Gras- und Staudenfluren
- 0025 Gebietsnummern (Biotopecode siehe Ergänzungstabelle)



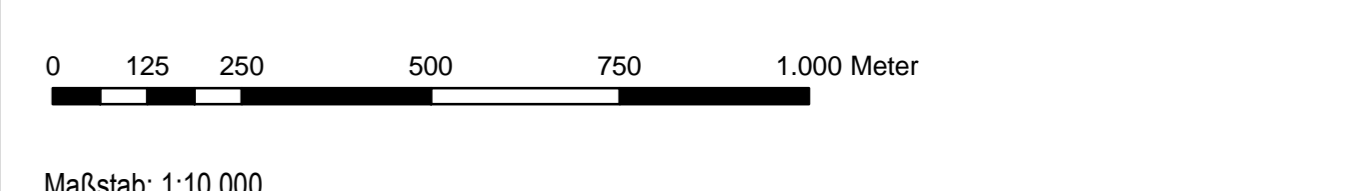
Managementplanung Natura 2000 im Land Brandenburg

Naturpark Westhavelland

Gefördert durch den Europäischen Landwirtschaftsfonds für die Entwicklung des ländlichen Raums (ELER) und durch das Land Brandenburg

FFH-Gebiet Unteres Rhinloch - Dretzer See DE 3240-301

Karte 2.1: Biotypen

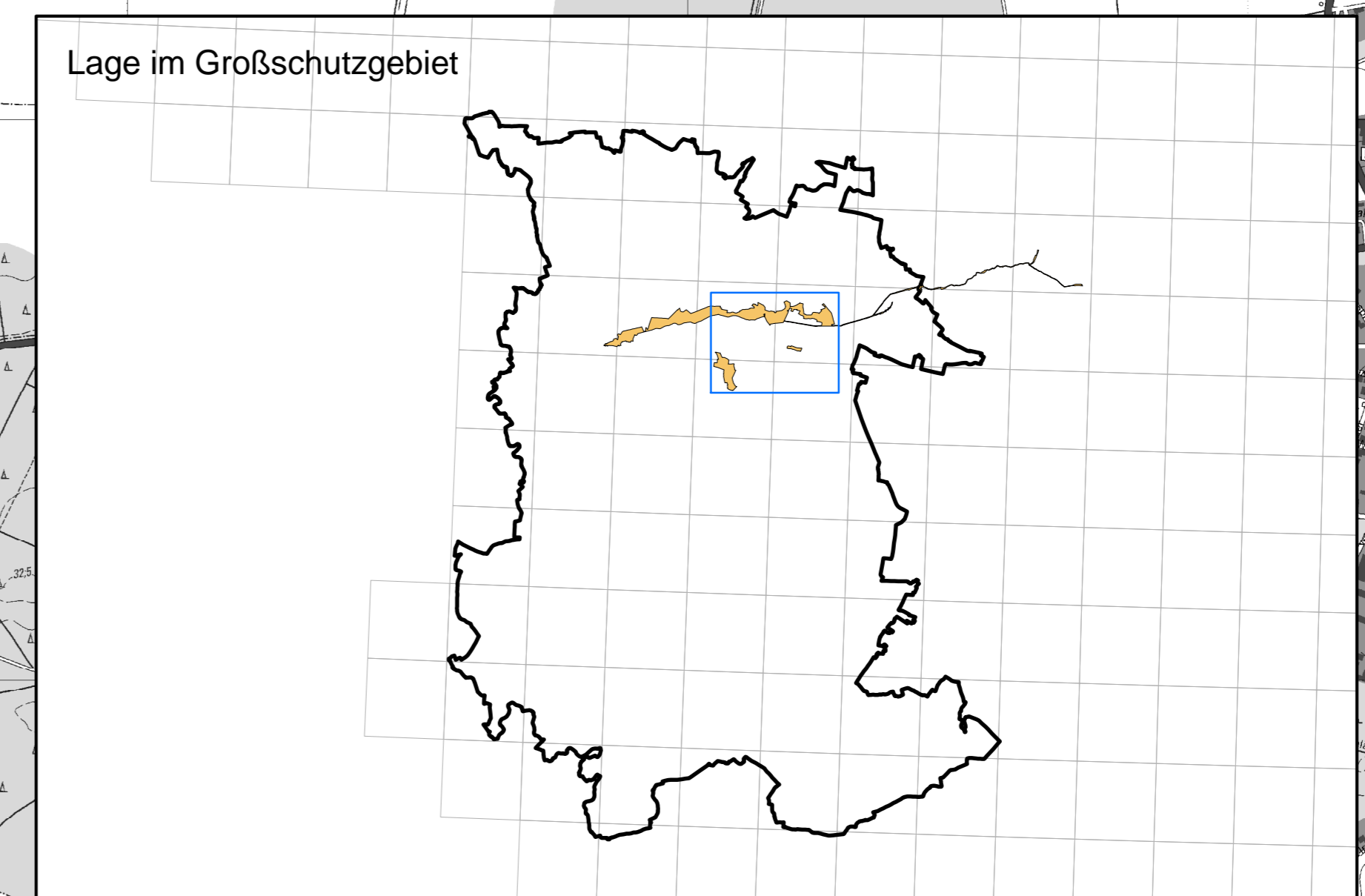


Kartengrundlage: Topographische Karte 1:10.000 Normalausgabe
 Koordinatensystem: ETRS 89; Bezugsellipsoid: GRS80
 © Geobase-DE/IGB, 2012

Auftraggeber: Landesamt für Umwelt, Gesundheit und Verbraucherschutz
 Seeburger Chaussee 2
 14476 Potsdam, OT Groß Glienicke



- Biotypen**
- FFH-Gebiet**
 FFH-Gebiet 257 auf DTK 10 im Maßstab 1:10.000 angepasst 2011
- Flächenbiotope**
- Quellen, Bäche, Flüsse und Ströme; naturnah
 - Bäche, Flüsse und Ströme; naturnah
 - Seen, incl. Mooreseen; Altarme
 - anthropogene Gewässer und periodisch trockenfallende Abschnitte
 - Röhrichtgesellschaften
 - ruderale Pionier-, Gras- und Staudenfluren
 - Röhrichte der nährstoffreichen Moore und Sümpfe
 - nährstoffreiche Moore und Sümpfe (> 10% Gehölzdeckung)
 - Großseggenwiesen
 - Feuchtwiesen nährstoffreicher Standorte
 - wechselfeuchtes Auengrünland; Feuchtwiesen u. Flußrasen
 - Frischwiesen, -weiden und Scherrasen
 - Grünlandbrachen und Staudenfluren feuchter Standorte
 - Grünlandbrachen und Staudenfluren trockener Standorte
 - Laubgebüsche; Feldgehölze
 - Moor- und Bruchwälder
 - Erlen-Eschen-Wälder; Auenwälder
 - Vorwälder
 - naturnaher Laubwälder
 - Laubholzforsten
 - Nadelholzforsten
 - Nadelholzforsten mit Laubholzanteil
 - intensiv genutzte Äcker
 - Gärten
 - Siedlungsbiotope
- Linienbiotope**
- Kanäle und Gräben
 - ruderale Pionier-, Gras- und Staudenfluren
 - Frischwiesen und Scherrasen
 - Laubgebüsche, Feldgehölze, Hecken und Windschutzstreifen
 - Alten und Baumreihen
- Punktbiotope**
- temporäre und ganzjährig wasserführende Kleingewässer
 - Röhrichte der nährstoffreichen Moore und Sümpfe
 - Gras- und Staudenfluren
- 0025 Gebietsnummern (Biotopecode siehe Ergänzungstabelle)



Managementplanung Natura 2000 im Land Brandenburg

Naturpark Westhavelland

Gefördert durch den Europäischen Landwirtschaftsfonds für die Entwicklung des ländlichen Raums (ELER) und durch das Land Brandenburg

FFH-Gebiet Unteres Rhinluch - Dretzer See DE 3240-301

Karte 2.2: Biotypen



Maßstab: 1:10.000

Kartengrundlage: Topographische Karte 1:10.000 Normalausgabe
 Koordinatensystem: ETRS 89; Bezugszeitpunkt: GRS80
 © Geobasis-DE/IGB, 2012

Auftraggeber: Landesamt für Umwelt, Gesundheit und Verbraucherschutz
 Seeburger Chaussee 2
 14476 Potsdam, OT Groß Glienicke