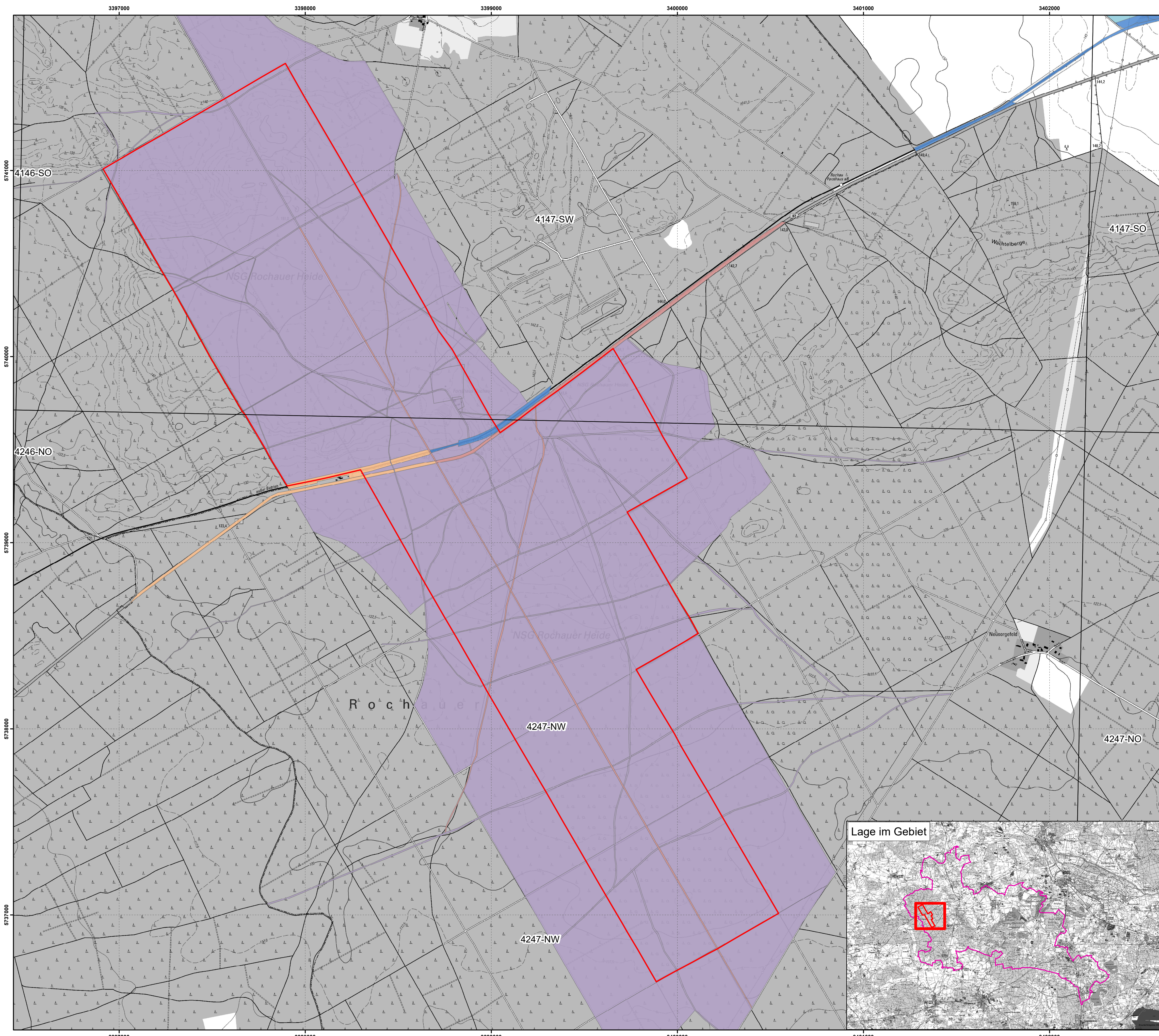
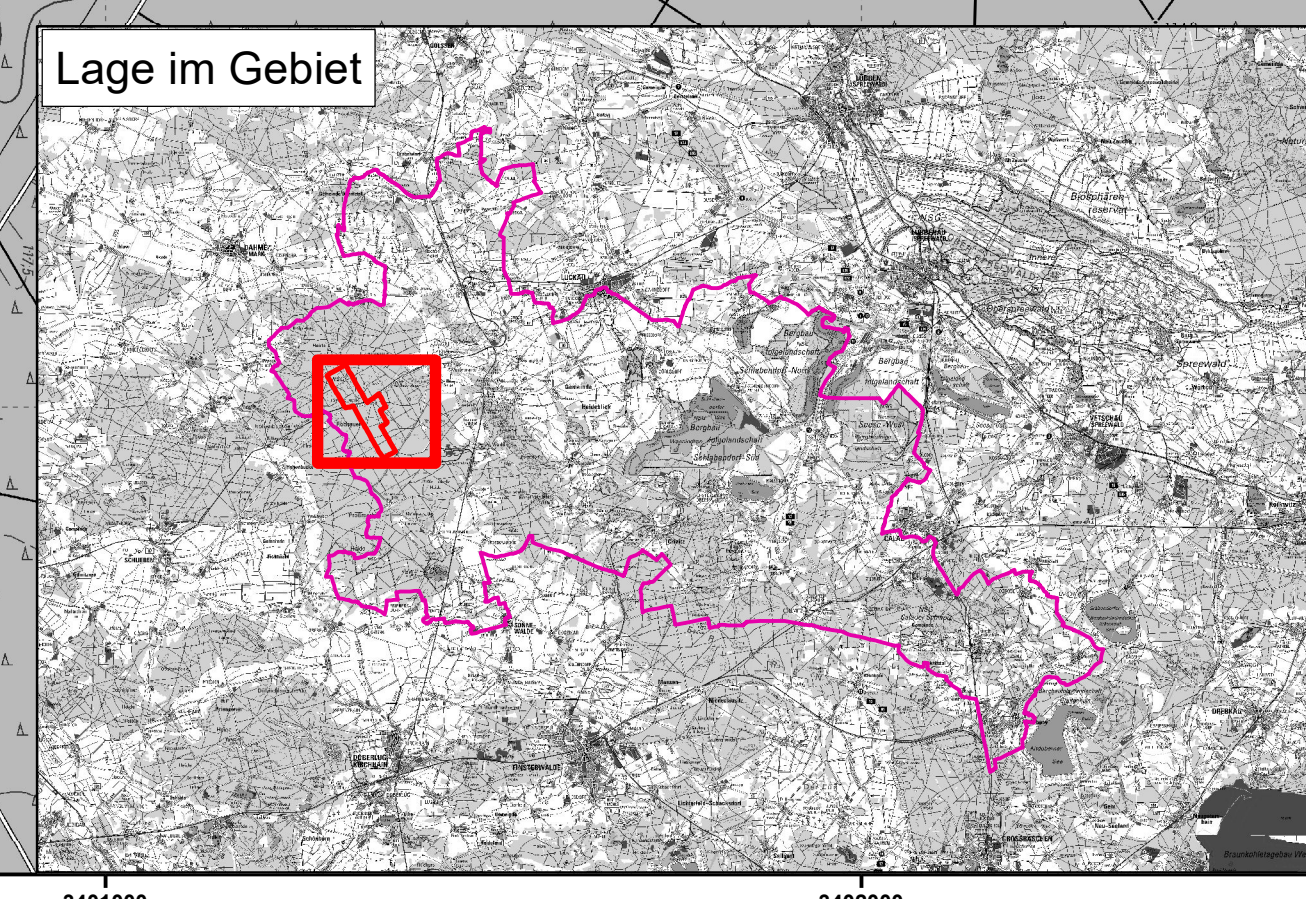


Managementplan für das FFH-Gebiet  
 Rochauer Heide  
 (Landesnr.: 276, EU-Nr.: DE 4247-301)  
 Karte 5: Eigentümerstruktur



**Legende**

- FFH-Gebiet DE 4247-301
- Eigentümerarten**
- Bundesrepublik Deutschland
- Land Brandenburg
- Gebietskörperschaften
- Privateigentum
- Sonstiges**
- Naturpark "Niederlausitzer Landrücken"
- 4147-SO** Blattschnittnummer TK10

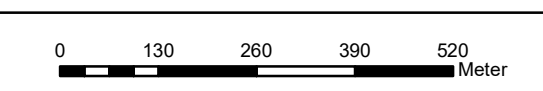


Datenquellen:  
 DTK10g: LGB © GeoBasis-DE/LGB, 2017, LVB 03/17  
 Geofachdaten: Datenlizenz Deutschland - Namensnennung - Version 2.0; <https://www.govdata.de/dl-de-by-2.0>; Landesamt für Umwelt Brandenburg; <https://media.earthref.org/arcgis/rest/services/FFH/FFH-Gebiete/Biotypen: Landesamt für Umwelt, 2017>

Managementplan für das FFH-Gebiet  
 Rochauer Heide (Landesnr.: 276, EU-Nr.: DE 4247-301)



**Karte 5: Eigentümerstruktur**



Bearbeitung: Arge Szamatolski / Stadt und Land / Alnus / Peschel  
 Stand: 23.03.2020  
 Kartographie: Stadt und Land Planungsgesellschaft mbH

Auftraggeber: Landesamt für Umwelt, Seeburger Chaussee 2, 14476 Potsdam, OT Groß Glienicke  
 Auftragnehmer: Arge Szamatolski / Stadt und Land / Alnus / Peschel, c/o Dr. Szamatolski + Partner GbR, Brunnenstr. 181, 10119 Berlin