











**Lebensraumtypen**

**Bestand**

-  Fließgewässer
-  Standgewässer
-  Wiesen und Hochstaudenfluren
-  Rotbuchenwälder
-  irreversibel gestört, nicht regenerierbar
-  kein FFH-Lebensraumtyp

**Entwicklungsflächen**

-  Fließgewässer
-  Standgewässer
-  Wiesen und Hochstaudenfluren
-  Rotbuchenwälder

**kartierte FFH-Lebensraumtypen**

- 3150 Natürliche eutrophe Seen mit einer Vegetation des Magnopotamions oder Hydrocharitions
- 3260 Flüsse der planaren bis montanen Stufe mit Vegetation des Ranunculus fluitantis und des Callitriche-Batrachion
- 6430 Feuchte Hochstaudenfluren der planaren und montanen bis alpinen Stufe
- 9110 Hainsimsen-Buchenwald (Luzulo-Fagetum)
- 9130 Waldmeister-Buchenwald (Asperulo-Fagetum)

**Ohne Darstellung**

- (kleinflächige Vorkommen als Begleitbiotop)
- 6430 Feuchte Hochstaudenfluren der planaren und montanen bis alpinen Stufe

Kartierungszeitraum: 08/2005 - 07/2010

**Weitere Themen**

-  FFH-Gebietsgrenze
-  Blattschnitt TK 10

Die Biotope wurden bei der Kartierung nach der BBK-Methode in ihrer gesamten Größe erfasst. Deshalb ist es möglich, dass die kartierten Flächen über die FFH-Gebietsgrenze hinausreichen können. Auch Biotope die nur teilweise im FFH-Gebiet liegen, werden ebenfalls vollständig auf der Karte dargestellt.

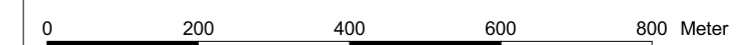
**Managementplanung Natura 2000 im Naturpark Stechlin Ruppiner Land**



Gefördert durch den Europäischen Landwirtschaftsfond für die Entwicklung des ländlichen Raumes (ELER) und das Land Brandenburg

**FFH-Gebiet 284 - Forst Buberow**

**Karte 3: Lebensraumtypen gemäß Anhang I der FFH-Richtlinie**



Maßstab 1:10 000

Kartengrundlage: Digitale Daten der Landesvermessung und Geobasisinformation Brandenburg. Verwendung mit Genehmigung Nr. GB-G/199. Topographische Karte 1:10.000 Normalausgabe. Koordinatensystem ETRS 89, Bezugsellipsoid GRS80

Kartografie: ArcView 3.2, PEP-VIEW, HNE Eberswalde

Bearbeitung: planland GbR  
Stand: 12.06.2012

