





Legende

-  FFH-Gebietsgrenze
-  Maßnahmenfläche (Planotope) mit Bezeichnung der Planotop-Nr.
-  Maßnahmen (Linien-Planotope) mit Bezeichnung der Planotop-Nr.
-  Forstgrundkarte mit Bezeichnung der Abteilungen, Unterabteilungen und Teilflächen
- 6672 Forstabteilung
- a1 Unterabteilung und Teilfläche

Anmerkung

Die Maßnahmen der Planotope sind in den Tabellen aus Anhang I zu entnehmen.


Maßnahmen werden nach MP-Handbuch nur für die LRT-Flächen bzw. für die LRT-Entwicklungsflächen und für die weiteren wertgebenden Biotope (§ 32-Biotope) geplant.

Managementplanung Natura 2000 im Naturpark Stechlin Ruppiner Land



Gefördert durch den Europäischen Landwirtschaftsfond für die Entwicklung des ländlichen Raumes (ELER) und das Land Brandenburg

**FFH-Gebiet 284 - Forst Buberow
Karte 7: Maßnahmenflächen (Planotope) und Forstgrundkarte**



Maßstab 1:10 000

Kartengrundlage: Digitale Daten der Landesvermessung und Geobasisinformation Brandenburg. Verwendung mit Genehmigung Nr. GB-G/199.
Topographische Karte 1:10.000 Normalausgabe
Koordinatensystem ETRS 89, Bezugsellipsoid GRS80

Kartografie: ArcView 3.2, PEP-VIEW, HNE Eberswalde

Bearbeitung: planland GbR
Stand: 10.01.2012

