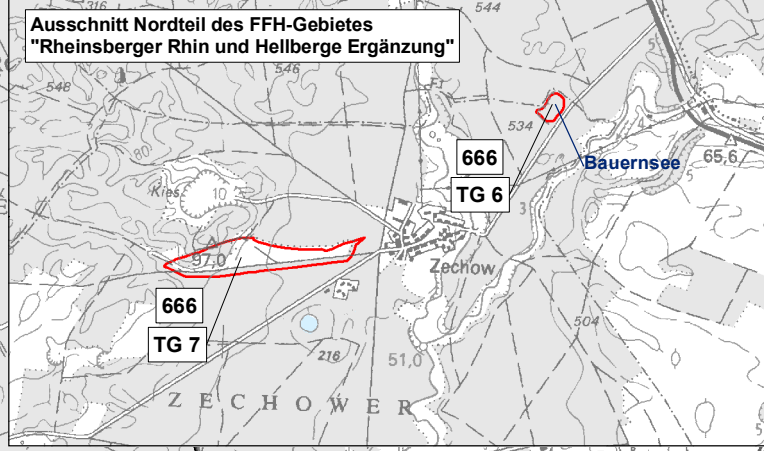
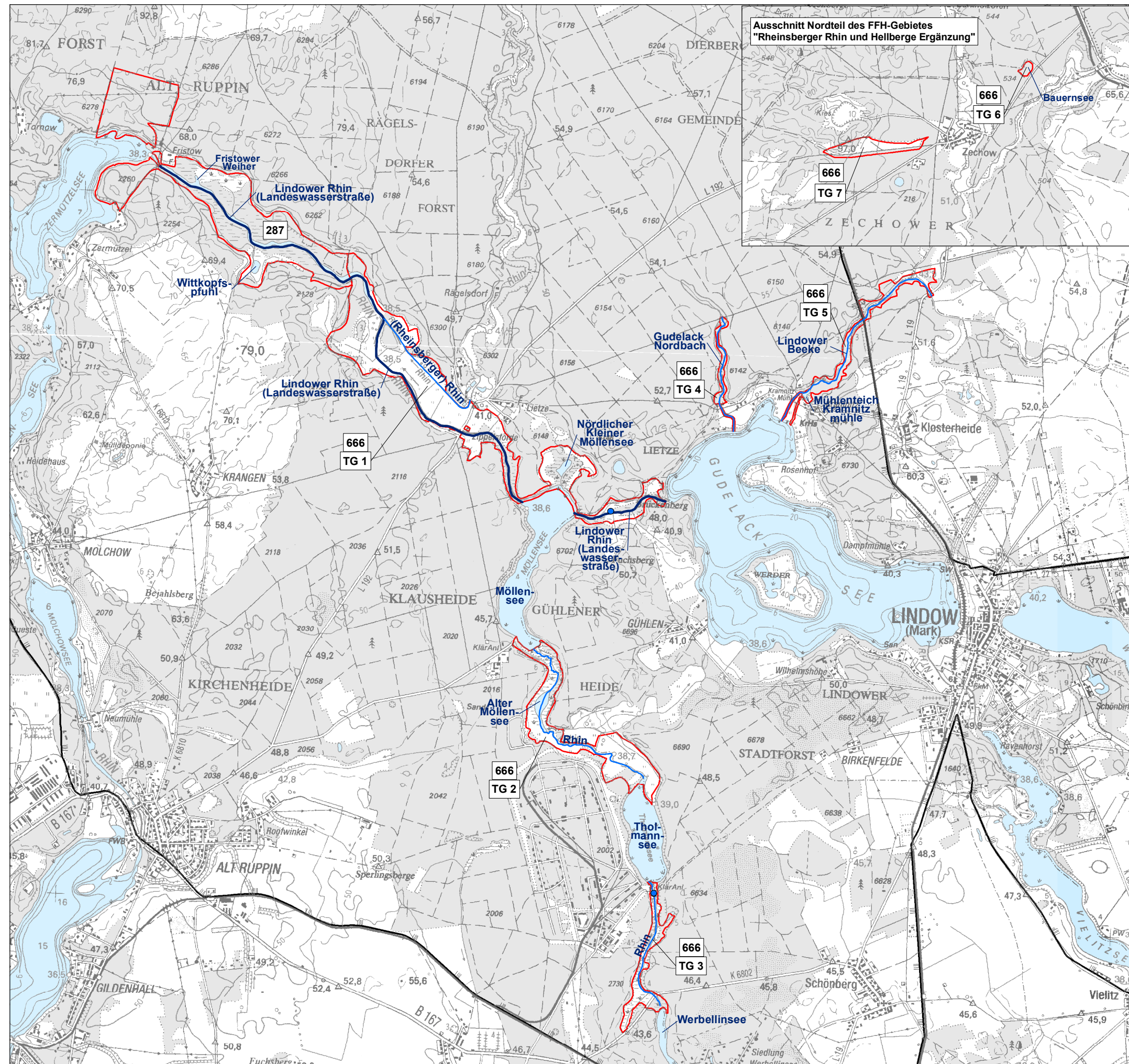
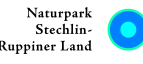


Natura 2000-Managementplanung im Naturpark Stechlin-Ruppiner Land - (FFH-Gebiete Nr. 287 und 666)

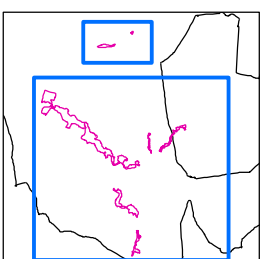
Auftraggeber: Landesamt für Umwelt, Gesundheit und Verbraucherschutz (LUGV)



Legende

- Naturparkgrenze
- FFH-Gebietsgrenzen**
- FFH-Gebiet
- 287, Lindower Rhin und Fristower Plagge
- 666, Rheinsberger Rhin und Hellberge Ergänzung*
- Fließgewässer**
- Landeswasserstraße (Lindower Rhin)
- sonstige Fließgewässer
- Standgewässer (hier nur Kleingewässer)**
- Kleingewässer ohne Namensbezeichnung

- * Teilgebiete des FFH-Gebiets 666 "Rheinsberger Rhin und Hellberge Ergänzung":
- TG 1: Rhin nordöstlich Krangen über den Möllensee bis zum Gudelacksee (einschl. Nördlicher Kl. Möllensee)
 - TG 2: Rhin zwischen Möllensee und Tholmannsee
 - TG 3: Rhin zwischen Tholmannsee und Werbellinsee
 - TG 4: Zufluss zum Gudelacksee (Nordbach Gudelack / Lietzbach)
 - TG 5: Zufluss zum Gudelacksee (Lindower Beeke)
 - TG 6: Moor und Moorkolk zwischen Zechow und Köpernitz
 - TG 7: Gebiet westlich von Zechow (Südhang Zechower Berge)



Maßstab 1:45.000

FFH-Gebiete "Lindower Rhin und Fristower Plagge" und "Rheinsberger Rhin und Hellberge Ergänzung"

Gewässerbezeichnungen



Erlaubnisvermerk: Darstellung auf der Grundlage von digitalen Daten der Landesvermessung. Nutzung mit Genehmigung des LGB Brandenburg, GB-G I/99.