

Managementplan für das FFH-Gebiet
Heidegrund Grünswalde
(Landesnr.: 308, EU-Nr.: DE 4247304)
Karte 1: Landnutzung und Schutzgebiete




Legende

FFH-Gebiet

Landnutzung

-  Standgewässer (einschließlich Uferbereiche, Röhrichte etc.)
-  anthropogene Rohbodenstandorte und Ruderaffuren
-  Moore und Sümpfe
-  Gras- und Staudenfluren
-  Trockenrasen
-  Laubgebüsche, Feldgehölze, Alleen, Baumreihen und Baumgruppen
-  Wälder
-  Forsten
-  Äcker
-  Bebaute Gebiete
-  Fließgewässer
-  Laubgebüsche, Feldgehölze, Alleen, Baumreihen und Baumgruppen
-  Wälder
-  Verkehrsanlagen und Sonderflächen

Geschützte Teile von Natur und Landschaft

-  Naturpark (siehe Übersichtskarte)
-  Vogelschutzgebiete (SPA)
-  Landschaftsschutzgebiete (LSG)


Das gesamte Planungsgebiet befindet sich im Naturpark "Niederlausitzer Landrücken" (4248-701) und im Landschaftsschutzgebiet (LSG) "Lausitzer Grenzwall zwischen Gehren, Crintz und Buschwiesen" (4248-601)

Datenquellen:
Geobasisdaten: LGB © Geobasis-DE/LGB 2017, LVG 03/17
Geodaten: Datenlizenz Deutschland Namensnennung - Version 2.0
<https://www.govdata.de/de/by-2.0; de-by-2.0; Namensnennung: 'Landesamt für Umwelt Brandenburg'>
<https://metaver.de/referanzreihe/?docuid=F3E3A5A9-769C-4F91-ACE6-63E2D3469F5E>: FFH-Gebiete
<https://metaver.de/referanzreihe/?docuid=82F53A4-A8E-413F-84C4-89732A2ADAB>: Schutzgebiete (NSG, LSG, GSG)
<https://metaver.de/referanzreihe/?docuid=88F1BE8-FD2C-41AE-B3A4-84711747DA7D>: Vogelschutzgebiete (SPA)
<https://metaver.de/referanzreihe/?docuid=857B7128-9009-49C0-8C91-A373A87291A>: Wasserschutzgebiete
Bioklassen: Landesamt für Umwelt, 2016
Geotechnischer Sperrbereich - Darstellung auf der Grundlage von Daten der Lausitzer und Mitteldutschen Bergbau-Verwaltungsgesellschaft mbH

Managementplan für das FFH-Gebiet
Heidegrund Grünswalde (Landesnr.: 308, EU-Nr.: DE 4247304)



Karte 1: Landnutzung und Schutzgebiete



Maßstab 1:7.500

Bearbeitung: Arge Szamatolski / Stadt und Land / Alnus / Peschel

Stand: 27.09.2019

Kartographie: Dr. Szamatolski + Partner GbR

Auftraggeber:
Landesamt für Umwelt
Seeburger Chaussee 2
14476 Potsdam, OT Groß Glienicke

Auftragnehmer:
Arge Szamatolski / Stadt und Land / Alnus / Peschel
c/o Dr. Szamatolski + Partner GbR
Brunnenstr. 181, 10119 Berlin

