







Biotoptypen

Punktbiotope

-  temporäre und ganzjährig wasserführende Kleingewässer
-  Laubgebüsche; Feldgehölze
-  Solitärbäume und Baumgruppen

Linienbiotope




-  Kanäle und Gräben
-  Grünlandbrachen und Staudenfluren trockener Standorte
-  Alleen und Baumreihen

Flächenbiotope

-  Seen, incl. Mooreseen; Altarme
-  temporäre und ganzjährig wasserführende Kleingewässer
-  Röhrichte der nährstoffreichen Moore und Sümpfe
-  Frischwiesen, -weiden und Scherrasen
-  Grünlandbrachen und Staudenfluren feuchter Standorte
-  Grünlandbrachen und Staudenfluren frischer Standorte
-  Grünlandbrachen und Staudenfluren trockener Standorte
-  Sandtrockenrasen
-  Laubgebüsche; Feldgehölze
-  Moor- und Bruchwälder
-  Eichenmischwälder
-  Vorwälder
-  naturnahe Laubwälder
-  Kiefernwälder trockenwarmer Standorte
-  Laubholzforsten
-  Laubholzforsten mit Nadelholzanteil
-  Nadelholzforsten
-  Nadelholzforsten mit Laubholzanteil
-  Gärten
-  Siedlungsbiotope mit hohem Grünflächenanteil

Kartierungszeitraum: 07/2012

Weitere Themen

-  FFH-Gebiet "Quitzöbeler Dünengebiet" (353)
-  Blattschnitt TK 10
-  0379 Gebietsnummern

Natura 2000-Managementplanung im BR Flusslandschaft Elbe - Brandenburg



Gefördert durch den Europäischen Landwirtschaftsfond für die Entwicklung des ländlichen Raumes (ELER) und das Land Brandenburg

FFH-Gebiet 353 - Quitzöbeler Dünengebiet

Karte 2: Biotoptypen

0 200 400 600 800 Meter

Maßstab 1:10 000

Kartengrundlage: Geobasisdaten: LGB © GeoBasis-DE/LGB, DTK10 (Stand 2006/2008), LVE 02/09
Topographische Karte 1:10.000
Koordinatensystem ETRS 89, Bezugsellipsoid GRS80

Auftraggeber:
Landesamt für Umwelt, Gesundheit und Verbraucherschutz Brandenburg
Seeburger Chaussee 2
14476 Potsdam, OT Groß Glienicke

Kartografie: ArcView 3.2, PEP-VIEW, HNE Eberswalde

Bearbeitung: planland GbR
Stand: 15.05.2014



Blattschnitt TK10

