






Legende

Die Überflutungsflächen der Lötznitz bei Annahme verschiedener Hochwasserszenarien

-  HQ10
HQ10: meint ein 10-jährliches Ereignis, d.h. ein statistisches Eintreten des Hochwassers von einmal in 10 Jahren
Für den Kartenausschnitt zeigt dieses Szenario keine Auswirkungen.
-  HQ100
HQ100: meint ein 100-jährliches Ereignis, d.h. ein statistisches Eintreten des Hochwassers von einmal in 100 Jahren
-  HQextrem
HQextrem: meint ein 200-jährliches Ereignis, d.h. ein statistisches Eintreten des Hochwassers von einmal in 200 Jahren sowie einem angenommenen Versagen der Hochwasserschutzanlagen

Weitere Themen

-  FFH-Gebietsgrenze
-  Biosphärenreservatsgrenze

Quelle: Daten LUGV, Stand Januar 2014

Maßstab 1:20.000

Stand: 31.03.2015

FFH-Gebiet "Stavenower Wald"

Die Überflutungsflächen der Lötznitz der Hochwasserszenarien HQ10, HQ100 und HQextrem