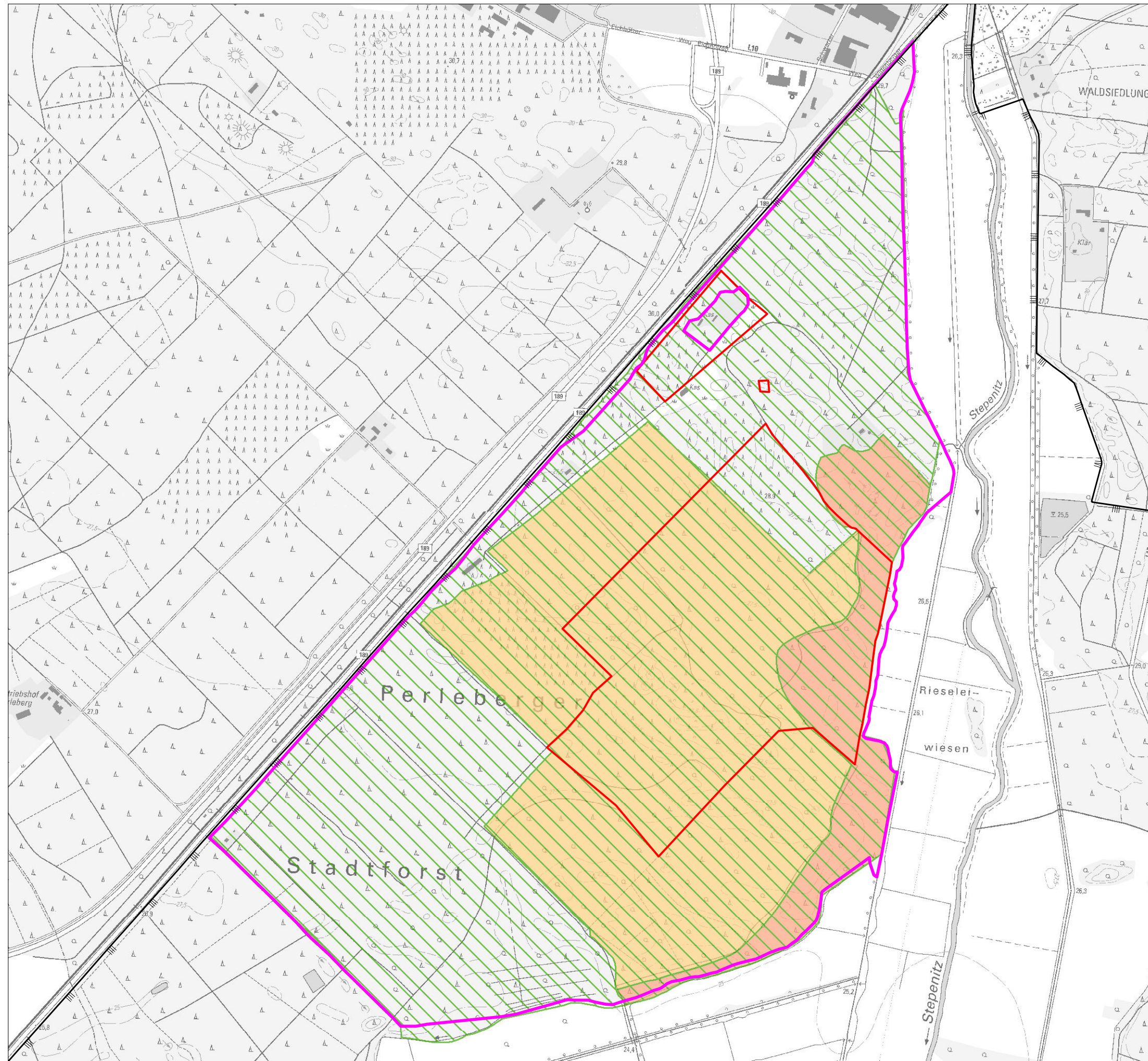


Natura 2000-Managementplanung BR Flusslandschaft Elbe - Brandenburg (FFH-Gebiet Nr. 357)

Auftraggeber: Landesamt für Umwelt, Gesundheit und Verbraucherschutz (LUGV)






Biosphärenreservat
Flusslandschaft
Elbe-Brandenburg




Legende



Naturschutzgebiet

-  allgemeine Schutzgebietsfläche
-  Naturentwicklungsgebiet (Totalreserve) gem. § 22 (1) Satz 3 BNatSchG in Zone 1 mit besonderen Regelungen
-  Naturentwicklungsgebiet (Totalreserve) gem. § 22 (1) Satz 3 BNatSchG in Zone 1

Munitionsbelastung

-  Totales Betretungsverbot ("Rote Zone")

Weitere Themen

-  BR Flusslandschaft Elbe - Brandenburg
-  FFH-Gebiet "Perleberger Schießplatz" (357)

(Quelle: LUGV 2013, BR-Verwaltung 2013)

Maßstab 1:12.500

Datum: 14.02.2015

**Textkarte:
Naturschutzgebietsgrenze und
Munitionsbelastungszone**

Bearbeitung:
planland Planungsgruppe
Landschaftsentwicklung

LB Planer+Ingenieure
Luftbild Brandenburg GmbH

Institut für angewandte
Gewässerökologie GmbH