

Managementplan für das FFH-Gebiet
 Alteno-Radden
 (Landesnr.: 416, EU-Nr.: DE 4148-304)

Karte 1: Landnutzung und Schutzgebiete

Legende

- FFH-Gebiet

- Landnutzung**

Punkt	Linie	Fläche	
			anthropogene Rohbodenstandorte und Ruderalfluren
			Trockenrasen
			Wälder
			Forsten
			Äcker
			Verkehrsanlagen und Sonderflächen

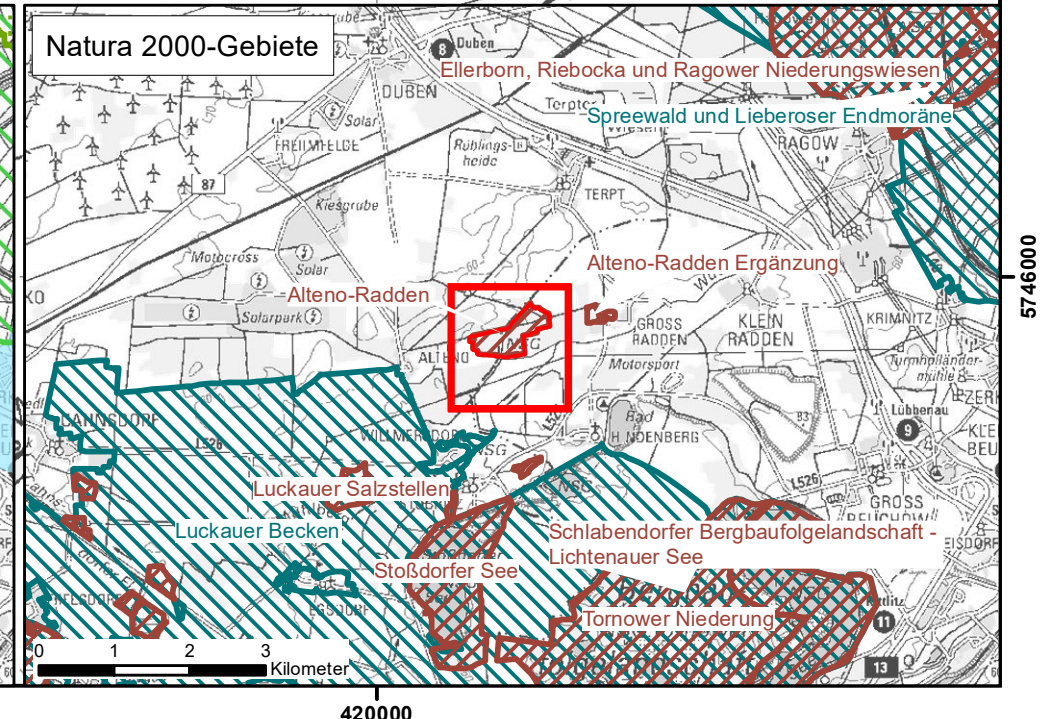
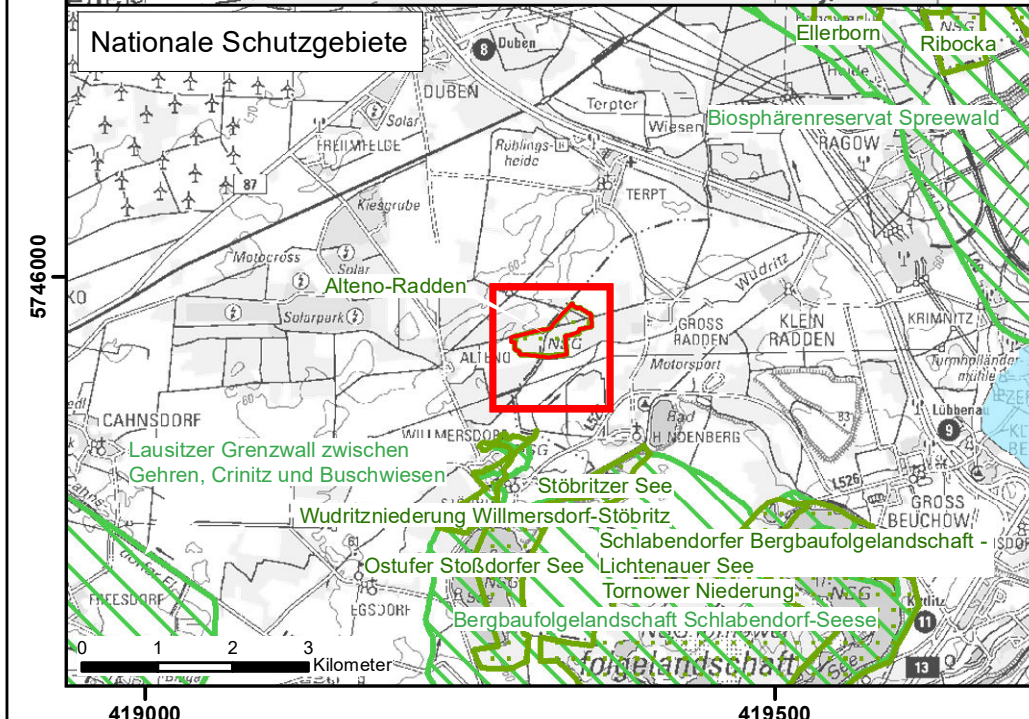
Geschützte Teile von Natur und Landschaft
 und weitere Schutzgebiete

- Fauna-Flora-Habitate (FFH)
- Vogelschutzgebiete (SPA)
- Naturschutzgebiete (NSG)
- Landschaftsschutzgebiete (LSG)

Wasserschutzgebiete im Land Brandenburg

- Zone I
- Zone III
- Zone III B
- Zone II
- Zone III A

Datenquellen:
 DTK 10g und DTK 100g: © GeoBasis-DE/LGB (2021), dl-de/by-2-0
 Naturschutzgebiet: © Landesamt für Umwelt Brandenburg 2020, dl-de/by-2-0, <http://www.govdata.de/dl-de/by-2-0>;
 Landschaftsschutzgebiet: © Landesamt für Umwelt Brandenburg 2020, dl-de/by-2-0, <http://www.govdata.de/dl-de/by-2-0>;
 Vogelschutzgebiet: © Landesamt für Umwelt Brandenburg 2004, dl-de/by-2-0, <http://www.govdata.de/dl-de/by-2-0>;
 FFH-Gebiete: © Landesamt für Umwelt Brandenburg 2019, Datenlizenz Deutschland-Namensnennung-Version 2.0, <https://www.govdata.de/dl-de/by-2-0>
 Landnutzung: Stiftung NaturSchutzFonds Brandenburg, 2021

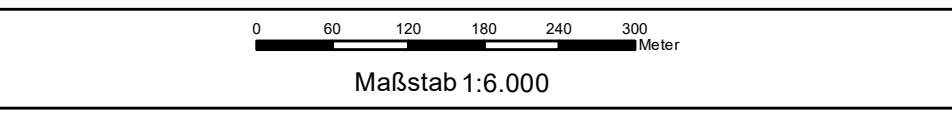


Managementplan für das FFH-Gebiet
 Alteno-Radden (Landesnr.: 416, EU-Nr.: DE 4148-304)



Karte 1: Landnutzung und Schutzgebiete

Blatt-Nr.: 1 von 1



Bearbeitung: Ulrich Schröder
 Stand: 09.12.2022

Stiftung NaturSchutzFonds Brandenburg
 Heinrich-Mann-Allee 18/19
 14473 Potsdam