













Biotoypengruppen

-  Seen, incl. Mooreseen; Altarme
-  temporäre und ganzjährig wasserführende Kleingewässer
-  Großseggenwiesen
-  Feuchtwiesen nährstoffreicher Standorte
-  Frischwiesen, -weiden und Scherrasen
-  Grünlandbrachen und Staudenfluren feuchter Standorte
-  Erlen-Eschen-Wälder; Auenwälder
-  Eichenmischwälder
-  Vorwälder
-  Laubholzforsten
-  Kanäle und Gräben
- 08130 Biotoypencode

Kartierungszeitraum: 07/1998 - 09/2010

 FFH-Grenze, maßstabsangepasst an DTK10

Managementplanung Natura 2000 im Land Brandenburg



NaturSchutzFonds
Brandenburg

Gefördert durch den Europ. Landwirtschaftsfonds für die Entwicklung des ländlichen Raums (ELER) und durch das Land Brandenburg

FFH-Gebiet Hispe (DE 4254-301) Landesnummer 417

Karte 2.2: Biotoypen

0 100 200 300 400 Meter

Maßstab 1:5 000 (im Original A4)

Geobasisdaten:
LGB, © GeoBasis-DE/LGB, LVE02/09; Digitale
Topographische Karte 1:10.000 DTK10 (Stand: 03/2007)

Auftraggeber:
NaturSchutzFonds Brandenburg -
Stiftung öffentlichen Rechts
Heinrich-Mann-Straße 18/19
14473 Potsdam

Bearbeitung: Dipl.-Agr.biol. Gabriele Weiß,
Dipl.-Ing. Anke Schroiff, Dipl.-Ing. Katrin Landgraf
Stand: 08.03.2013
Kartographie: Dipl.-Ing. (FH) Doreen Volsdorf

Auftragnehmer:
ecostrat GmbH lutra GbR
Friedensallee 21 Förstgener Straße 9
15834 Rangsdorf 02943 Boxberg OT Tauer