






Managementplanung Natura 2000 FFH Gebiet Tribschsee

Bestand und Bewertung der Lebensraum- -typen nach Anhang I FFH-RL und weiterer wertgebender Biotope




Lebensraumtypen

-  kein Lebensraumtyp
-  Standgewässer (E)
-  Moore
-  Moore (E)
-  kein FFH-Lebensraumtyp

3140 Oligo- bis mesotrophe kalkhaltige Gewässer mit benthischer Vegetation aus Armleuchteralgen

7230 Kalkreiche Niedermoore

Wertgebende Biotope

-  gesetzlich geschütztes Biotop (§30 BNatSchG oder §18 BbgNatSchAG)
- 
-  FFH-Gebietsgrenze

Managementplanung Natura 2000 im Land Brandenburg



Gefördert durch den Europäischen Landwirtschaftsfonds für die Entwicklung des ländlichen Raums (ELER) und durch das Land Brandenburg

FFH-Gebiet Tribschsee DE-3648-302 Landesnummer 433

Karte 3: Bestand/Bewertung der Lebensraumtypen und weiterer wertgebender Biotope

Stand: September 2014

0 50 100 200
Meter

Maßstab 1:7.500

Kartengrundlage:
Digitale Topographische Karte 1:10.000

Koordinatensystem ETRS 89,
Bezugsellipsoid GRS80

Nutzung mit Genehmigung des LGB Brandenburg,
LVE 02/09© GeoBasis-DE/LGB

Auftraggeber:
Stiftung Naturschutzfonds Brandenburg
Heinrich-Mann-Allee 18/19
14473 Potsdam

Bearbeitung: YGGDRASILDiemer -
Dipl. Biol. S. Diemer, Dipl.-Ing. K. Landgraf
Dudenstraße 38
10965 Berlin
Tel.: 030/42 16 18 70
Internet: www.yggdrasil-diemer.de
Kartografie: Dipl.-Ing. P. Wirth

YGGDRASILDIEMER
Ökologie · Naturschutz · Landschaftsplanung