
















# Managementplanung Natura 2000 FFH Gebiet Tribschsee Erhaltungs- und Entwicklungsziele

-  Gräben
-  Gräben mit naturnahen Strukturen zur Optimierung des Wasserhaushaltes
-  Verlandende Gräben
-  Mesotrophe Standgewässer
-  Ausgedehnte Wasserröhrichte an Standgewässern
-  Braunmoosmoore
-  Gehölzbestandene Moore
-  Biotopkomplex aus Seggensümpfen, Braunmoos- und Röhrichtmooren und / oder Torfmoosmooren, Moorgewässern und Moorgehölzen
-  Großseggenwiesen
-  Typisch ausgebildetes Feuchtgrünland
-  Mosaik aus Grünland frischer bis trockener Standorte
-  Flächige Laubgebüsche und Feldgehölze feuchter Standorte
-  Laubwälder
-  Moor- und Bruchwälder
-  FFH-Gebietsgrenze

## Managementplanung Natura 2000 im Land Brandenburg



Gefördert durch den Europäischen Landwirtschaftsfonds für die Entwicklung des ländlichen Raums (ELER) und durch das Land Brandenburg

## FFH-Gebiet Tribschsee DE-3648-302 Landesnummer 433

### Karte 5: Erhaltungs- und Entwicklungsziele

Stand: Juli 2015

0 50 100 200 Meter  
Maßstab 1:7.500

Kartengrundlage:  
Digitale Topographische Karte 1:10.000  
Koordinatensystem ETRS 89,  
Bezugsellipsoid GRS80  
Nutzung mit Genehmigung des LGB Brandenburg,  
LVE 02/09© GeoBasis-DE/LGB

Auftraggeber:  
Stiftung Naturschutzfonds Brandenburg  
Heinrich-Mann-Allee 18/19  
14473 Potsdam

**Strategien zur Umsetzung**  
 S Zulassen der natürlichen Eigendynamik (Sukzession)  
 P Pflege  
 U Umwandlung/Umbau/Überführung des Biotoptyps in einen anderen Zielbiotop  
 D Erhaltung/Entwicklung einer dauerhaft umweltgerechten Nutzung  
 W Verbesserung/Sanierung des Wasserhaushaltes

Bearbeitung: YGGDRASILDiemer -  
Dipl. Biol. S. Diemer  
Dudenstraße 38  
10965 Berlin  
Tel.: 030/42 16 18 70  
Internet: www.yggdrasil-diemer.de  
Kartografie: Dipl.-Ing. P. Wirth

**YGGDRASILDIERER**  
Ökologie · Naturschutz · Landschaftsplanung