


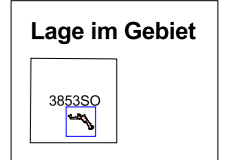


Legende

-  Grenze des FFH-Gebietes "Trockenhänge Lawitz" (maßstabsangepasst an DTK10, Stand: 11.04.2013)
-  Fundpunkte der Zauneidechse
-  Geometrien der Biotoptypen (mit Gebietsnummer)



Managementplanung Natura 2000 im Land Brandenburg




Gefördert durch den Europäischen Landwirtschaftsfonds für die Entwicklung des ländlichen Raums (ELER) und durch das Land Brandenburg

FFH-Gebiet 434 "Trockenhänge Lawitz"

Karte 4: Tierarten nach Anhang II und IV der FFH-RL



Maßstab 1 : 5 000 

Kartogrundlage: DTK10 © GeoBasis-DE/LGB 2011, LVE 02/09

Auftraggeber: Stiftung NaturSchutzFonds Brandenburg
Heinrich-Mann-Alle 18/19
14473 Potsdam

Bearbeitung: Dipl.-Ing. (FH) Stefan Klein
Stand: 01.10.2013
Kartographie: Dipl.-Ing. (FH) Stefan Klein

Auftragnehmer: RANA - Büro für Naturschutz und Ökologie Frank Meyer
Mühlweg 39
06114 Halle

