









Erhaltungszustand

-  A: hervorragender Erhaltungszustand
-  B: guter Erhaltungszustand
-  C: durchschnittlicher oder beschränkter Erhaltungszustand
-  E: Entwicklungsfläche
-  Z: irreversibel gestört; nicht regenerierbar
-  Erhaltungszustand wurde nicht bewertet
-  keine Angabe

Erhaltungszustand gemäß:
 - Richtlinie 92/43/EWG des Rates vom 21. Mai 1992 zur Erhaltung der natürlichen Lebensräume sowie der wildlebenden Tiere und Pflanzen

- 97/266/EG: Entscheidung der Kommission vom 18. Dezember 1996 über das Formular für die Übermittlung von Informationen zu den im Rahmen von NATURA 2000 vorgeschlagenen Gebieten

Landesumweltamt Brandenburg (Hrsg.) 2004: Biotopkartierung Brandenburg Band 1: Kartierungsanleitung und Anlagen Potsdam, 312 S.

 geschütztes Biotop nach §32 BbgNatSchG

kartierte und /oder zu entwickelnde FFH-Lebensraumtypen

- 4030 Trockene europäische Heiden
- 6120 Trockene, kalkreiche Sandrasen*
- 6214 Halbtrockenrasen sandig-lehmiger basenreicher Böden (* Bestände mit bemerkenswerten Orchideen)
- 6510 Magere Flachland-Mähwiesen (*Alopecurus pratensis*, *Sanguisorba officinalis*)
- 9190 Alte bodensaure Eichenwälder auf Sandebenen mit *Quercus robur*
- 9110 Mitteleuropäische Flechten-Kiefernwälder

* prioritärer Lebensraum

Ohne Darstellung

- (Kleinflächige Vorkommen als Begleitbiotop)
- 1 identisch mit Hauptbiotop
- 4030 Trockene europäische Heiden
- 6430 Feuchte Hochstaudenfluren der planaren und montanen bis alpinen Stufe
- 6510 Magere Flachland-Mähwiesen (*Alopecurus pratensis*, *Sanguisorba officinalis*)
- 91D0 Moowälder

Kartierungszeitraum: 09/2005 - 07/2012

 Grenze FFH Seeluch-Priedeltal (ffh_448)

Managementplanung Natura 2000 im Land Brandenburg



Landesamt für Umwelt, Gesundheit und Verbraucherschutz

Gefördert durch den Europäischen Landwirtschaftsfonds für die Entwicklung des ländlichen Raums (ELER) und durch das Land Brandenburg

FFH-Gebiet Seeluch-Priedeltal: Teilgebiete Steinberg und Hofwinkel
 Karte 3: Bestand/Bewertung der Lebensraumtypen nach Anhang I FFH-RL
 sowie weitere wertgebende Biotope

0 150 300 450 600 Meters

Maßstab 1:7 500

Kartiergrundlage: Topographische Karte 1:10.000 Normalausgabe
 Koordinatensystem ETRS 89, Bezugsellipsoid GRS80
 © GeoBasis-DE/LUGB, 2012

Auftraggeber:
 Landesamt für Umwelt, Gesundheit und Verbraucherschutz Brandenburg
 Seeburger Chaussee 2
 14476 Potsdam, OT Groß Glienicke

Bearbeitung: LUGB GmbH
 Stand: 10.02.2014
 Kartographie: LUGB / O2

Auftragnehmer: Luftbild Umwelt Planung GmbH
 Gr. Weinmeisterstr. 3a
 14469 Potsdam