







Darstellung der Ergebnisse Fledermauserfassung 2010/ 2011

Legende:

-  FFH-Gebiet „Seeluch-Priedeltal“, Teilgebiet 3.2. Kienberg
-  Grenze Naturpark Nuthe-Nieplitz
-  Netzfangstandort
-  Transektbereich
-  ermittelte Jagdgebiete / Habitatnutzungen mit hoher Bedeutung und potenziellen Erweiterungen über die Grenzen des FFH-Gebiets hinaus  
Abendsegler (*Nyctalus noctula*)  
Zwergfledermaus (*Pipistrellus pipistrellus*)  
Mückenfledermaus (*Pipistrellus pygmaeus*)
-  ermittelte Jagdgebiete / Habitatnutzungen mit mittlerer Bedeutung und potenziellen Erweiterungen über die Grenzen des FFH-Gebiets hinaus  
Kleinabendsegler (*Nyctalus leisleri*)  
Breitflügel-Fledermaus (*Eptesicus serotinus*)  
Fransenfledermaus (*Myotis nattereri*)

Nachweise Netzfänge (N2)

- Wasserfledermaus (*Myotis daubentonii*)
- Große Bartfledermaus (*Myotis brandtii*)
- Fransenfledermaus (*Myotis nattereri*)
- Abendsegler (*Nyctalus noctula*)
- Braunes Langohr (*Plecotus auritus*)
- Mückenfledermaus (*Pipistrellus pygmaeus*)

Nachweise Detektor (Transekte T2)

- Fransenfledermaus (*Myotis nattereri*)
- Abendsegler (*Nyctalus noctula*)
- Kleinabendsegler (*Nyctalus leisleri*)
- Zwergfledermaus (*Pipistrellus pipistrellus*)
- Mückenfledermaus (*Pipistrellus pygmaeus*)
- Breitflügel-Fledermaus (*Eptesicus serotinus*)

**FFH/SPA-Managementplanung  
Naturpark Nuthe-Nieplitz**

Arterfassung Fauna

**Fledermäuse – Anhang (Karten)**



Geördert durch die ILE-Richtlinie aus Mitteln der Europäischen Union und des Landes Brandenburg

**FFH-Gebiet „Seeluch-Priedeltal“, Teilgebiet 3.2. Kienberg**

**Karte 4.B: Darstellung der Ergebnisse Fledermauserfassung 2010/ 2011**

Kartengrundlage: Digitale Daten der Landesvermessung und Geobasisinformation Brandenburg, Verwendung mit Genehmigung Nr. GB-G 1/99. Topographische Karte 1:10.000 Normalausgabe Koordinatensystem ETRS 89, Bezugsellipsoid GRS80

Auftraggeber: Landesamt für Umwelt, Gesundheit und Verbraucherschutz Brandenburg Seeburger Chaussee 2 14476 Potsdam, OT Groß Glienicke

Bearbeitung: AVES ET AL. (Thomas Müller) Ökologie, Biomonitoring, Landnutzungskonzepte Reuterstraße 53 12047 Berlin

Auftragnehmer: Luftbild Umwelt Planung GmbH Gr. Weinmeisterstr. 3a 14469 Potsdam



Bearbeiter: Uwe Hoffmeister (Büro natura) Tobias Teige (unter Mitarbeit: Gerhard Maetz, Bernd Gärtner, Ingo Richter)



Potsdam, Oktober 2012 / geändert im April 2013