


Priedeltal

Erhaltungs- und Entwicklungsziele

Entwicklungsziel nicht bestimmt

 Natürliche Sukzession

Standgewässer mit naturnahen Strukturen

 Standgewässer mit naturnahen Strukturen

Wachsende Moore in natürlicher oder naturnaher Ausprägung


 Torfmoosmoore


Dauergrünland mit ressourcenschonender Bewirtschaftung oder Pflege

 Typisch ausgebildetes Feuchtgrünland

 Typisch ausgebildete Trockenrasen

Naturnaher Wälder mit standörtlich wechselnder Baumartendominanz

 Laubwälder


 Moor- und Bruchwälder

 Auen- und Erlen-Eschenwälder

 Eichen-Hainbuchenwälder

 Eichenwälder

Umweltgerechte Technische Anlagen, Industrie- und Gewerbeflächen, landwirtschaftliche Betriebsstandorte

 Umweltgerechte Technische Anlagen, Industrie- und Gewerbeflächen, landwirtschaftliche Betriebsstandorte

Strategien


S Zulassen der natürlichen Eigendynamik (Sukzession)

U Umwandlung/Umbau/Überführung des Biotoptyps in einen anderen Zielbiotop

P Pflege

W Verbesserung/Sanierung des Wasserhaushaltes

N Schaffung naturnäherer Strukturen / Erhöhung der Strukturvielfalt

 Grenze FFH Seeluch-Priedeltal (ffh_448)

Managementplanung Natura 2000 im Land Brandenburg



Landesamt für Umwelt, Gesundheit und Verbraucherschutz

Gefördert durch den Europäischen Landwirtschaftsfonds für die Entwicklung des ländlichen Raums (ELER) und durch das Land Brandenburg

FFH-Gebiet Seeluch-Priedeltal: Teilgebiet Priedeltal

Karte 5: Erhaltungs- und Entwicklungsziele

0 150 300 450 600 Meters

Maßstab 1:7 500

Kartgrundlage: Topographische Karte 1:10.000 Normalausgabe
Koordinatensystem ETRS 89, Bezugsellipsoid GRS80
© GeoBasis-DE/LGB, 2012

Auftraggeber:
Landesamt für Umwelt, Gesundheit und Verbraucherschutz Brandenburg
Seeburger Chaussee 2
14476 Potsdam, OT Groß Glienicke

Bearbeitung: LUP GmbH
Stand: 08.10.2014
Kartographie: LUGV / ÖZ

Auftragnehmer: Luftbild Umwelt Planung GmbH
Gr. Weinmeisterstr. 3a
14469 Potsdam

Lage im Gebiet

