



Legende

-  FFH-Gebietsgrenze (Grenzabstimmung NSF 05/2013)
-  Blattsnitte TK 10

Managementplanung Natura 2000 im Land Brandenburg



Gefördert durch den Europäischen Landwirtschaftsfonds für die Entwicklung des ländlichen Raums (ELER) und durch das Land Brandenburg

FFH-Gebiet 493 - Park Stülpe und Schönefelder Busch

Karte 1: Gebietsübersicht

0 0.5 1 1.5 Kilometer

Maßstab 1:25 000

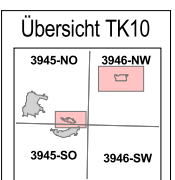
Kartengrundlage: Nutzung digitaler Daten mit Genehmigung der Landesvermessung und Geobasisinformation Brandenburg, LGB © GeoBasis-DE/LGB, DTK10 (2010), LVE 02/09 Digitale Topographische Karte 1:10.000 Koordinatensystem ETRS 89, Bezugsellipsoid GRS80

Auftraggeber: NaturSchutzFonds Brandenburg - Stiftung öffentlichen Rechts Heinrich-Mann-Allee 18/19 14473 Potsdam

Kartographie: LUGV / ÖZ

Bearbeitung: planland GbR Stand: 09.07.2015

Auftragnehmer: **planland** Planungsgesellschaft Landschaftsentwicklung



Büro **Ralf Schwarz**