

Lage im Plangebiet

Biotoptengruppen

- Quellen; Bäche, Flüsse und Ströme; naturnah
- Bäche, Flüsse und Ströme; naturrein
- Seen, incl. Mooreseen; Altarme
- Röhrichtgesellschaften
- kurzlebige Pioniervegetation wechsellasser Standorte
- Rohbodenstandorte
- ruderaler Pionier-, Gras- und Staudenfluren
- wechselfeuchtes Auengrünland; Feuchtwiesen und Flutrasen; wiedervernässtes Grasland
- Frischwiesen, -weiden und Scherrasen
- Grünlandbrachen und Staudenfluren feuchter Standorte
- Grünlandbrachen und Staudenfluren frischer Standorte
- Intensivgrasland
- Sandtrockenrasen
- Laubgebüsch; Feldgehölze
- Erlen-Eschen-Wälder; Auenwälder
- Rodungen; Schneisen; junge Aufforstungen
- Laubholzforsten
- Äcker
- intensiv genutzte Äcker
- Gärten
- Siedlungsbiotope
- Verkehrsflächen
- Kanäle und Gräben
- Alleen und Baumreihen
- geomorphologische, anthropogene und kulturhistorische Sonderbiotope
- Verkehrsflächen
- kurzlebige Pioniervegetation wechsellasser Standorte
- Laubgebüsch; Feldgehölze
- Solitäräume und Baumgruppen

Kartierzeitraum: 05/2011 - 10/2011

1 - 321 ID-Nr.

Plangebietsgrenze

TK 10 - Blattschnitt

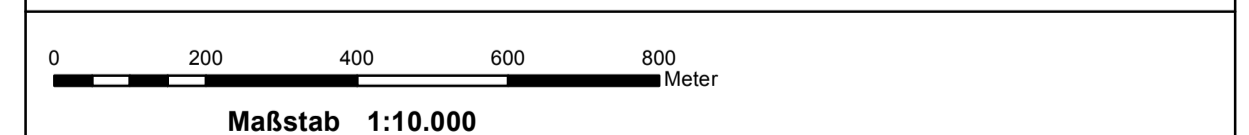
Managementplanung Natura 2000 im Land Brandenburg



Gefördert durch den Europäischen Landwirtschaftsfonds für die Entwicklung des ländlichen Raumes (ELER) und durch das Land Brandenburg

Managementplan für die Gebiete 504 Elbdeichvorland Mühlberg-Stehla und 657 Elbe

Karte 2 Blatt 1 Biotoptypen



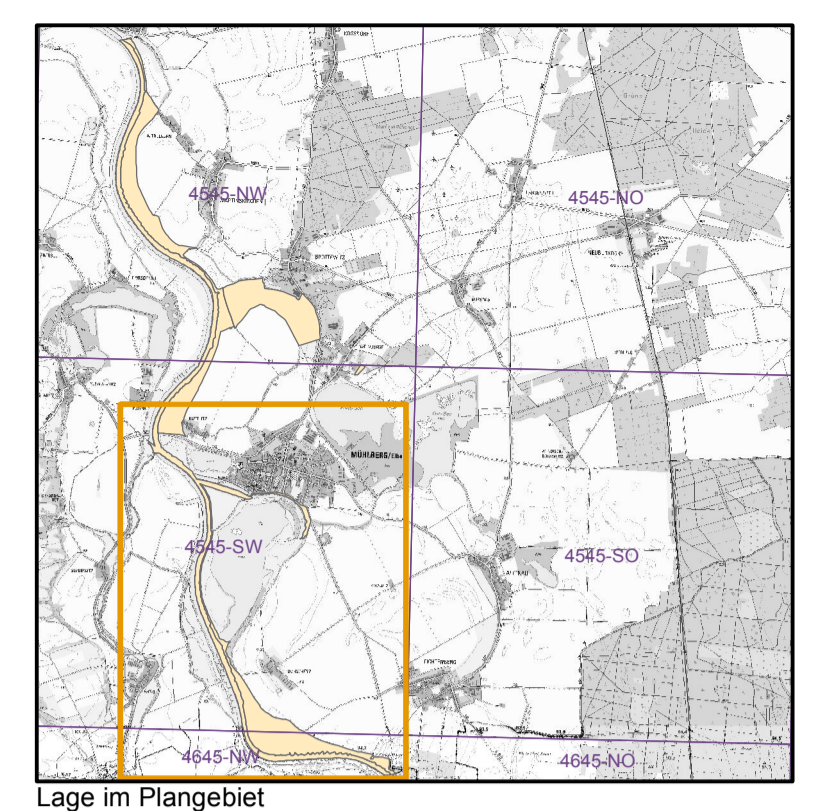
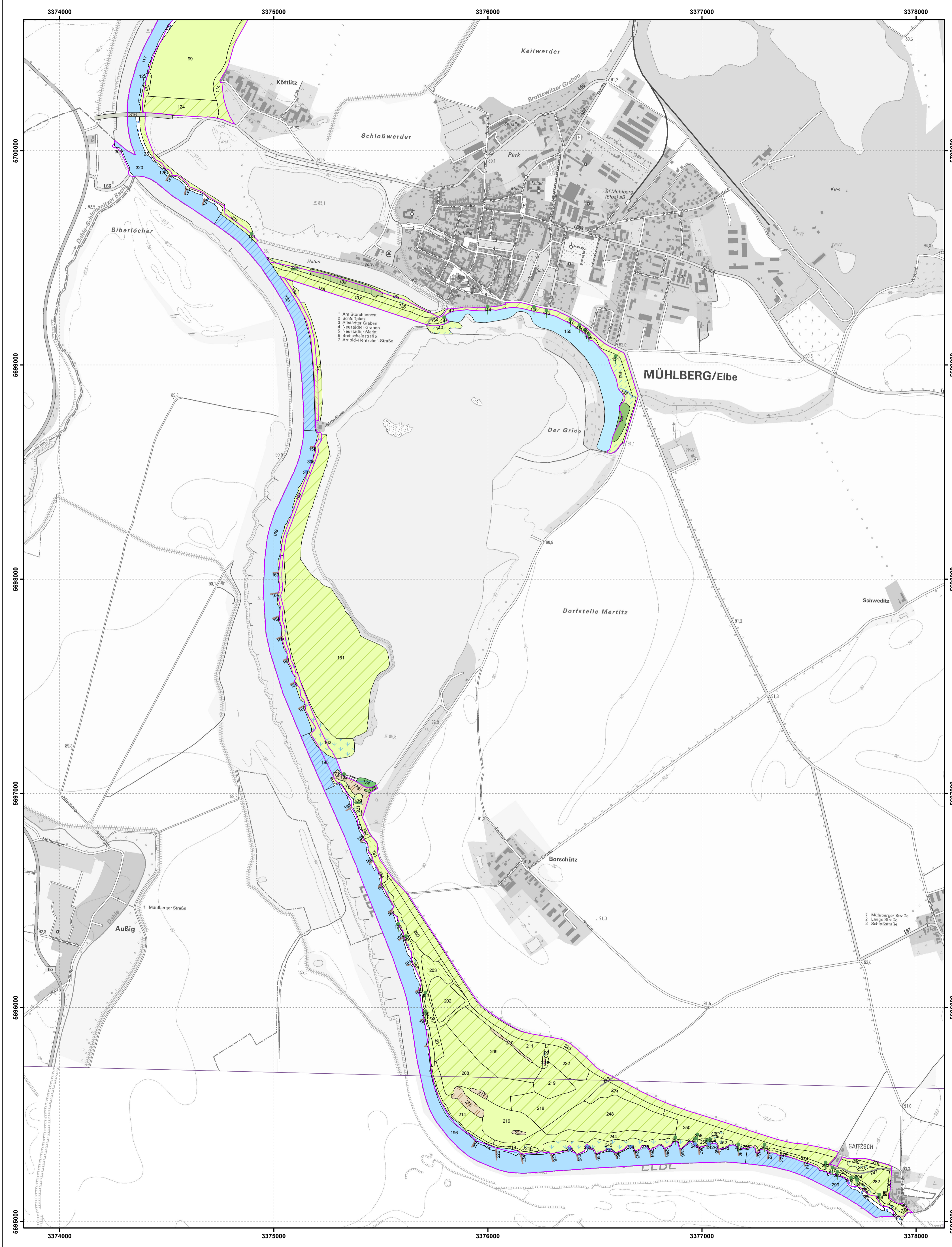
Kartengrundlage: Geobasisdaten LGB © GeoBasis-DE/LGB, Stand der Daten 2003/2009, LVE 02/09

Bearbeitung: J. Hoffmann, Y. Rothe, G. Darmer
Stand: 28.02.2014
Kartographie: J. Anstreicher

Auftraggeber: **Stiftung NaturSchutzFonds Brandenburg**
Heinrich-Mann-Allee 18/19
14473 Potsdam



Auftragnehmer: **UBC UMWELTVORHABEN IN BRANDENBURG CONSULT GMBH**
Am Fichtenberg 17, 12165 Berlin 030. 84 31 21 90 info@umwelt-bc.de



Lage im Plangebiet

Biotoptengruppen

- Quellen; Bäche, Flüsse und Ströme; naturnah
- Bäche, Flüsse und Ströme; naturreim
- Seen, incl. Mooreseen; Altarme
- Röhrichtgesellschaften
- kurzlebige Pioniervegetation wechsellasser Standorte
- Rohbodenstandorte
- ruderaler Pionier-, Gras- und Staudenfluren
- wechselfeuchtes Auengrünland; Feuchtwiesen und Flutrasen; wiedervernastetes Grasland
- Frischwiesen, -weiden und Scherrasen
- Grünlandbrachen und Staudenfluren feuchter Standorte
- Grünlandbrachen und Staudenfluren frischer Standorte
- Intensivgrasland
- Sandtrockenrasen
- Laubgebüsch; Feldgehölze
- Erlen-Eschen-Wälder; Auenwälder
- Rodungen; Schneisen; junge Aufforstungen
- Laubholzforsten
- Äcker
- intensiv genutzte Äcker
- Garten
- Siedlungsbiotope
- Verkehrsflächen
- Kanäle und Gräben
- Alleen und Baumreihen
- geomorphologische, anthropogene und kulturhistorische Sonderbiotope
- Verkehrsflächen
- kurzlebige Pioniervegetation wechsellasser Standorte
- Laubgebüsch; Feldgehölze
- Solitäräume und Baumgruppen

Kartierzeitraum: 05/2011 - 10/2011

1 - 321 ID-Nr.

Plangebietsgrenze

TK 10 - Blattschnitt

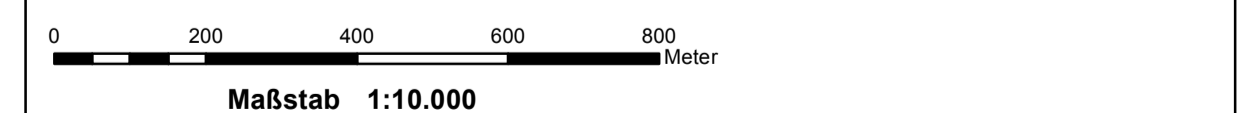
Managementplanung Natura 2000 im Land Brandenburg



Gefördert durch den Europäischen Landwirtschaftsfonds für die Entwicklung des ländlichen Raumes (ELER) und durch das Land Brandenburg

Managementplan für die Gebiete 504 Elbdeichvorland Mühlberg-Stehla und 657 Elbe

Karte 2 Blatt 2 Biotoptypen



Kartengrundlage: Geobasisdaten LGB © GeoBasis-DE/LGB, Stand der Daten 2003/2009, LVE 02/09

Bearbeitung: J. Hoffmann, Y. Rothe, G. Darmer
 Stand: 28.02.2014
 Kartographie: J. Anstreicher

Auftraggeber: **Stiftung NaturSchutzFonds Brandenburg**
 Heinrich-Mann-Allee 18/19
 14473 Potsdam



Auftragnehmer: **UBC UMWELTVORHABEN IN BRANDENBURG CONSULT GMBH**
 Am Fichtenberg 17, 12165 Berlin 030.84.31.21.90 info@umwelt-bc.de