


Managementplanung für das FFH-Gebiet Bagower Mühlenberg


Karte 5: Erhaltungs- und Entwicklungsziele

FFH-Gebiet Bagower Mühlenberg_DE 3442-302


Erhaltungs- und Entwicklungsziele


Dauergrünland mit ressourcenschonender Bewirtschaftung oder Pflege

 Typisch ausgebildete Sandrockenrasen

 Aufgelassenes Grasland und Staudenfluren trockener Standorte

Standortheimische Laubgebüsche, Feldgehölze, Alleen und Baumreihen

 Flächige Laubgebüsche und Feldgehölze trockener Standorte

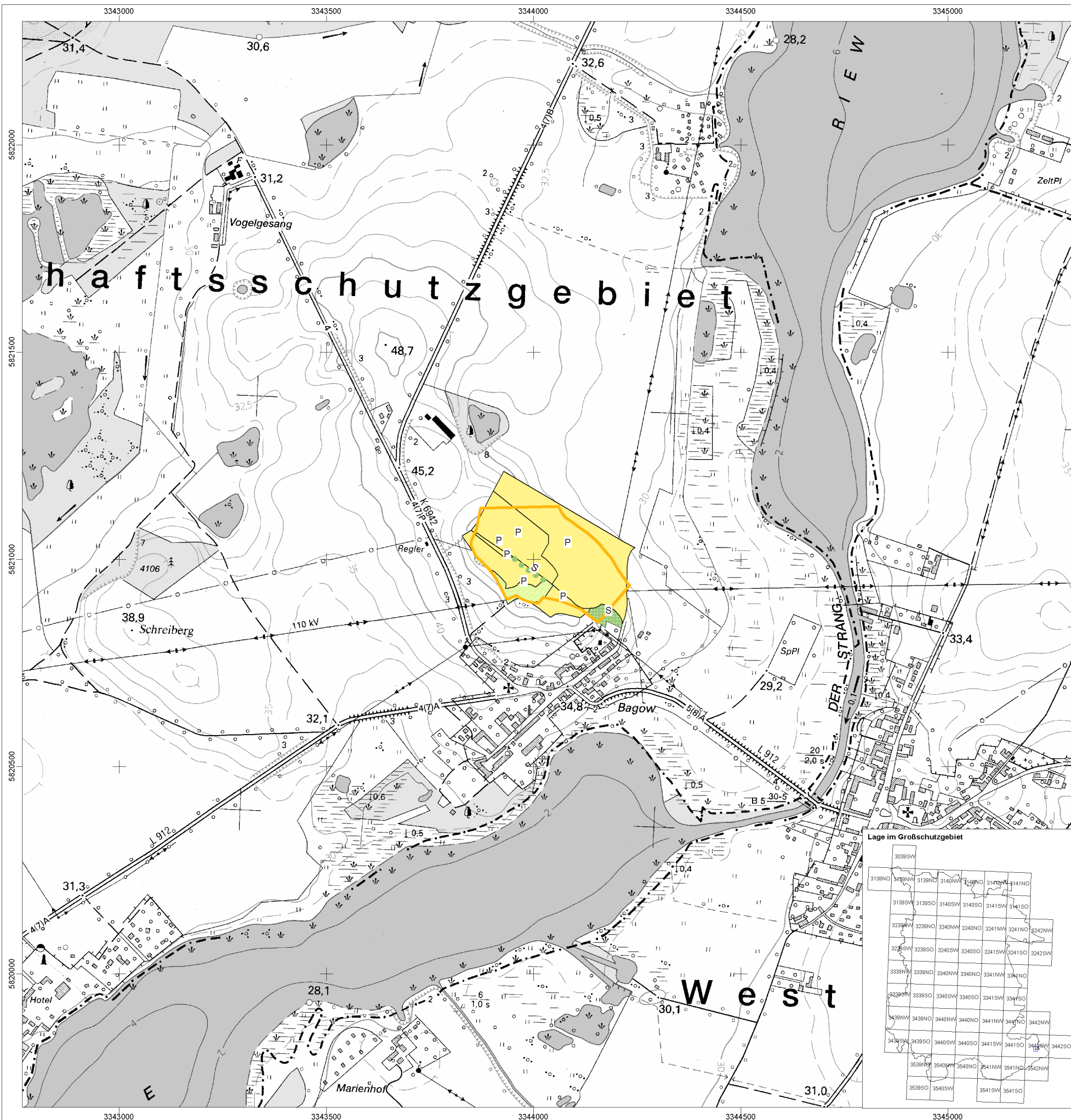
 Alleen und Baumreihen

Strategien

S Zulassen der natürlichen Eigendynamik (Sukzession)

P Pflege

 Bearbeitungsgebiet (FFH-Gebiet Bagower Mühlenberg_DE 3442-302)



Naturpark
Westhavelland

Landesamt für
Umwelt,
Gesundheit und
Verbraucherschutz

Karte 5: Erhaltungs- und Entwicklungsziele

0 200 400 600 800 Meter

Maßstab 1:10 000

Kartengrundlage: Geobasisdaten: LGB, © GeoBasis-DE/LGB, 2011, LVE02/09
Topographische Karte 1:10.000 Normalausgabe
Koordinatensystem ETRS 89, Bezugsellipsoid GRS80

Bearbeitung: Schickhoff/Habendorf
Stand: 28.03.2013
Kartographie: IHU Geologie und Analytik GmbH



Gefördert durch den Europäischen Landwirtschaftsfonds für die Entwicklung des ländlichen Raums (ELER) und durch das Land Brandenburg

