

Managementplanung für das FFH-Gebiet Restwälder bei Rhinow\_535

Karte 4: Bestand / Bewertung der Tierarten nach Anhang II und IV FFH-RL und weiterer wertgebender Arten

Legende


- Fledermäuse (Erfassung 2010)**
- Netzfang / Detektor
  - Pipinath Rauhauffledermaus *Pipistrellus nathusii* FFH-RL Anhang IV
  - Nyctnoct Großer Abendsegler *Nyctalus noctula* FFH-RL Anhang IV
  - - - Habitatfläche (Jagdhabitat gesamtes FFH-Gebiet)

Habitatkodierung:

495001	Nyctnoct B	Erhaltungszustand A, B, C
	Art	Entwicklungszustand E
	lfd. Nummer der Habitate	
	FFH-Gebiets-Nr.	

Biotoypen-Klassen


- Moore und Sümpfe
- Laubgebüsche, Feldgehölze, Alleen, Baumreihen und Baumgruppen
- Wälder
- Forsten
- Gras- und Staudenfluren
- Trockenrasen
- Fließgewässer
- Laubgebüsche, Feldgehölze, Alleen, Baumreihen und Baumgruppen
- Verkehrsanlagen und Sonderflächen
- - - FFH-Gebiet Restwälder bei Rhinow\_DE 3239-302



**Naturpark  
Westhavelland**


Landesamt für  
Umwelt,  
Gesundheit und  
Verbraucherschutz

FFH-Gebiet Restwälder bei Rhinow\_535  
Karte 4: Bestand / Bewertung der Tierarten nach Anhang II und IV FFH-RL und weiterer wertgebender Arten



Kartengrundlage: Geobasisdaten: LGB, © GeoBasis-DE/LGB, 2011 LVE02/09  
Topographische Karte 1 : 10.000 Normalausgabe  
Koordinatensystem ETRS 89, Bezugsellipsoid GRS80

Bearbeitung / Kartografie:  
Dipl.-Biol. Guido Warthemann, Dipl.-Ing. (FH) Anke Stephani  
Stand: 15.11.2013  
Landschaftsplanung Dr. Reichhoff GmbH

Auftragnehmer:  
 **IHU**  
GEOLOGIE UND ANALYTIK  
Dr.-Kurt-Schumacher-Str. 23  
39576 Stendal  
Tel.: 0 39 31 / 52 30-0

Gefördert durch den Europäischen Landwirtschaftsfonds für die Entwicklung des ländlichen Raums (ELER) und durch das Land Brandenburg

