

SCI 554 Kremitz und Fichtwaldgebiet (West)

Karte 4.1: Bestand/Bewertung der Arten nach Anhang II und IV FFH-RL, Anhang I V-RL und weiterer wertgebender Arten

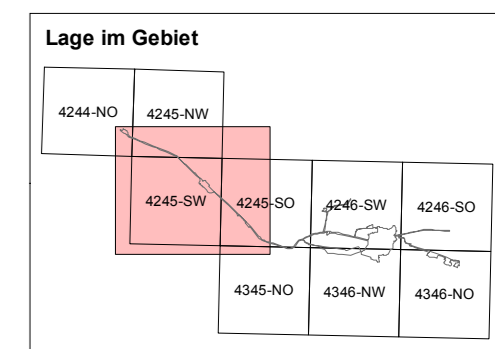
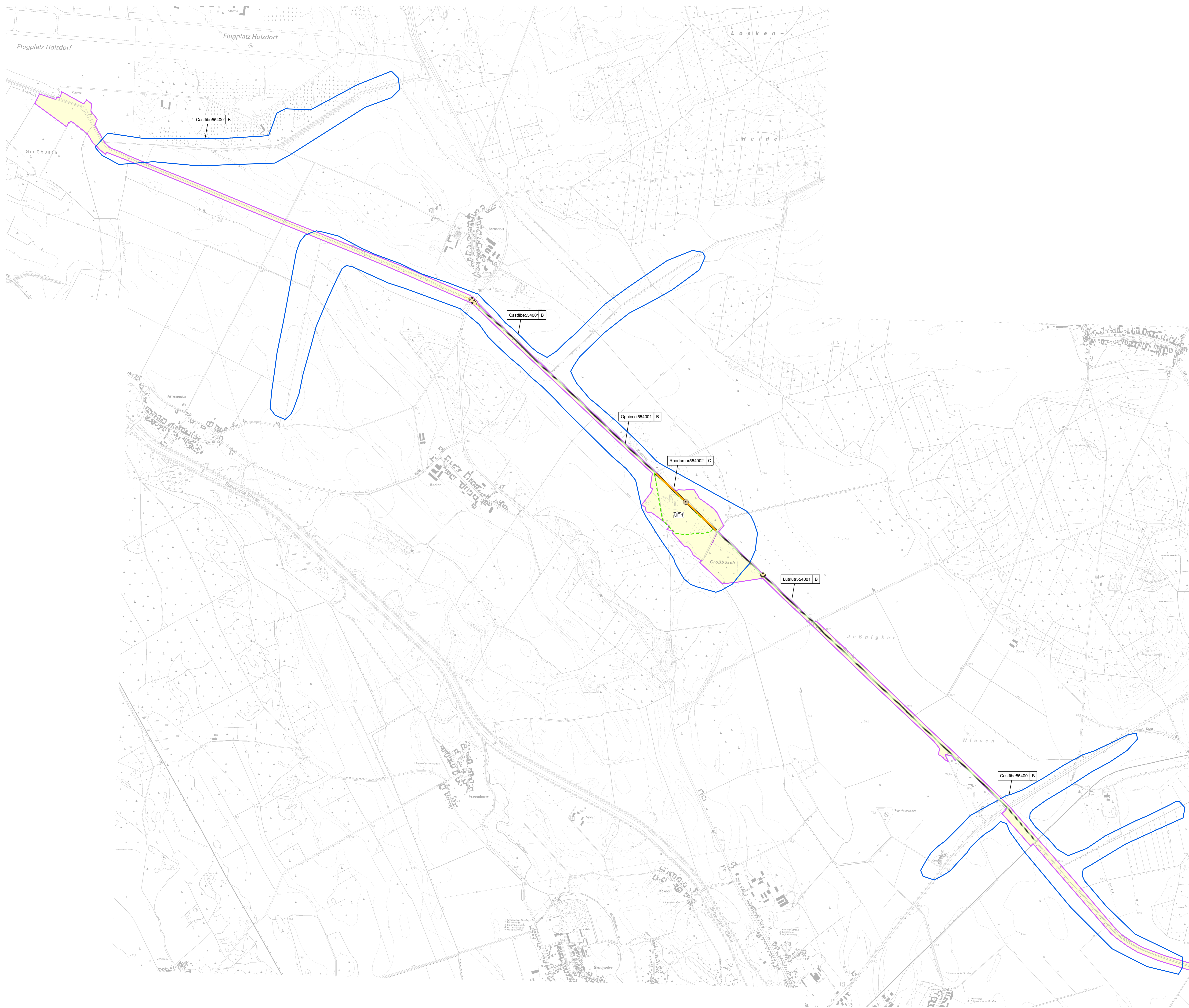
Legende
FFH-Gebietsgrenze (angepasst, Stand 23.06.2011)

Untersuchungsflächen
Libellen
Fische
Fledermäuse
Amphibien
xylobionte Käfer / Bockkäfer

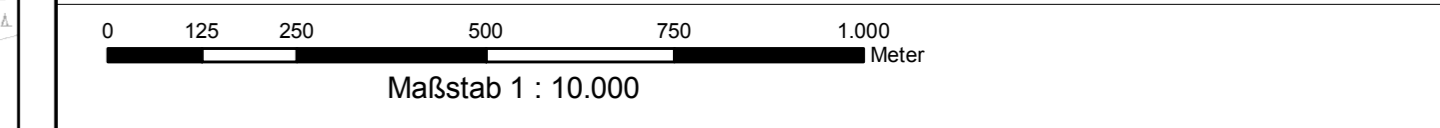
Artnachweise
Bitterling
Moorfrosch
Grüne Keiljungfer

Habitats
Bitterling - Rhodamar
Grüne Keiljungfer - Ophiceid
Moorfrosch - Ranaarve
Biber - Castfibe
Fischotter - Lutra (gesamtes FFH-Gebiet)

Habitats - Bewertung
Lutra554001 B A - hervorragend
B - gut
C - schlecht
ID - Habitatsfläche



Managementplanung Natura 2000 im Land Brandenburg
Länder
Land Brandenburg
Naturschutz
Fonds
FFH-Gebiet
Gefördert durch den Europäischen Landwirtschaftsfonds für die Entwicklung des ländlichen Raums (ELER) und durch die Land Brandenburg
SCI 554 Kremitz und Fichtwaldgebiet (West)
Karte 4.1: Bestand/Bewertung der Arten nach Anhang II und IV FFH-RL, Anhang I V-RL und weiterer wertgebender Arten



Kartengrundlage: Digitale Daten der Landesvermessung und Geobasisinformation Brandenburg, Verwendung mit Genehmigung Nr. GIS-G 1/99.
Topographische Karte 1:50.000 Normalausgabe
Koordinatensystem ETRS 89, Bezugsellipsoid GRS80
Auftraggeber:
NaturSchutzfonds Brandenburg -
Stiftung öffentlichen Rechts
Zippelstraße 136
14471 Potsdam

Bearbeitung: Heinker, Susan
Stand: 26.07.2012
Kartographie: Heß, Sebastian
Auftragnehmer: Triops GmbH
Leipziger Straße 27
06108 Halle/Saale

Legende

FFH-Gebietsgrenze (angepasst, Stand 23.06.2011)

Untersuchungsflächen

- Libellen
- Fische
- Fledermäuse
- Amphibien
- xylobionte Käfer / Bockkäfer

Artnachweise

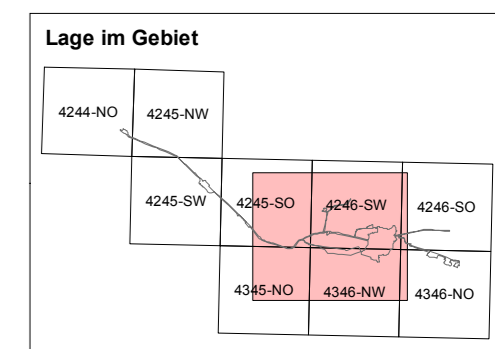
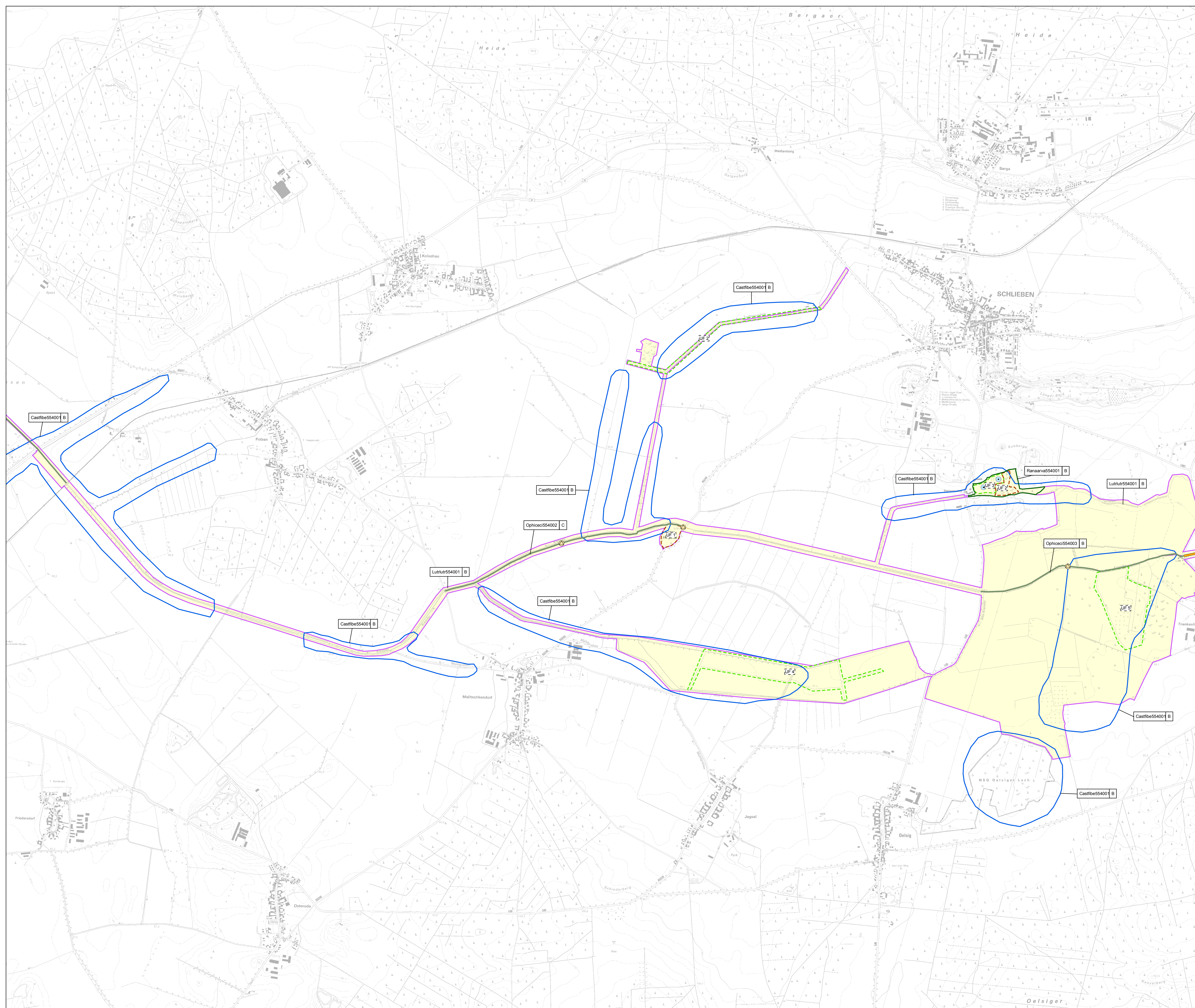
- Bitterling
- Moorfrosch
- Grüne Keiljungfer

Habitat

- Bitterling - Rhodamar
- Grüne Keiljungfer - Ophiceci
- Moorfrosch - Ranaarve
- Biber - Castfibe
- Fischotter - Lutritr (gesamtes FFH-Gebiet)

Habitat - Bewertung

- | | | |
|---------------|---|------------------|
| Lutritr554001 | B | A - hervorragend |
| | B | B - gut |
| | C | C - schlecht |
- ID - Habitatafläche



Managementplanung Natura 2000 im Land Brandenburg
Land Brandenburg
Gefördert durch den Europäischen Landwirtschaftsfonds für die Entwicklung des ländlichen Raums (ELER) und durch das Land Brandenburg
Natur
Schutz
Fonds
Brandenburg

SCI 554 Kremitz und Fichtwaldgebiet (Mitte)
Karte 4.2: Bestand/Bewertung der Arten nach Anhang II und IV FFH-RL, Anhang I V-RL und weiterer wertgebender Arten



Kartengrundlage: Digitale Daten der Landesvermessung und Geobasisinformation Brandenburg, Verwendung mit Genehmigung Nr. GIS-G 1/99.
Topographische Karte 1:50.000 Normalausgabe
Koordinatensystem ETRS 89, Bezugsellipsoid GRSS80

Auftraggeber:
Natur/Schutzfonds Brandenburg
Stiftung öffentlichen Rechts
Zippelstraße 136
14471 Potsdam

Bearbeitung: Heiner, Susan
Stand: 26.06.2012
Kartographie: Heß, Sebastian

Auftragnehmer: Triops GmbH
Leipziger Straße 27
06108 Halle/Saale

SCI 554 Kremitz und Fichtwaldgebiet (Ost)

Karte 4.3: Bestand/Bewertung der Arten nach Anhang II und IV FFH-RL, Anhang I V-RL und weiterer wertgebender Arten

Legende

FFH-Gebietsgrenze (angepasst, Stand 23.06.2011)

Untersuchungsflächen

- Libellen
- Fische
- Fledermäuse
- Amphibien
- xylobionte Käfer / Bockkäfer

Artnachweise

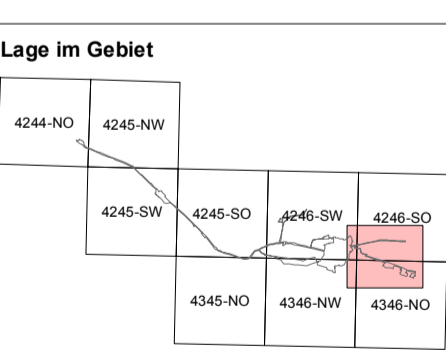
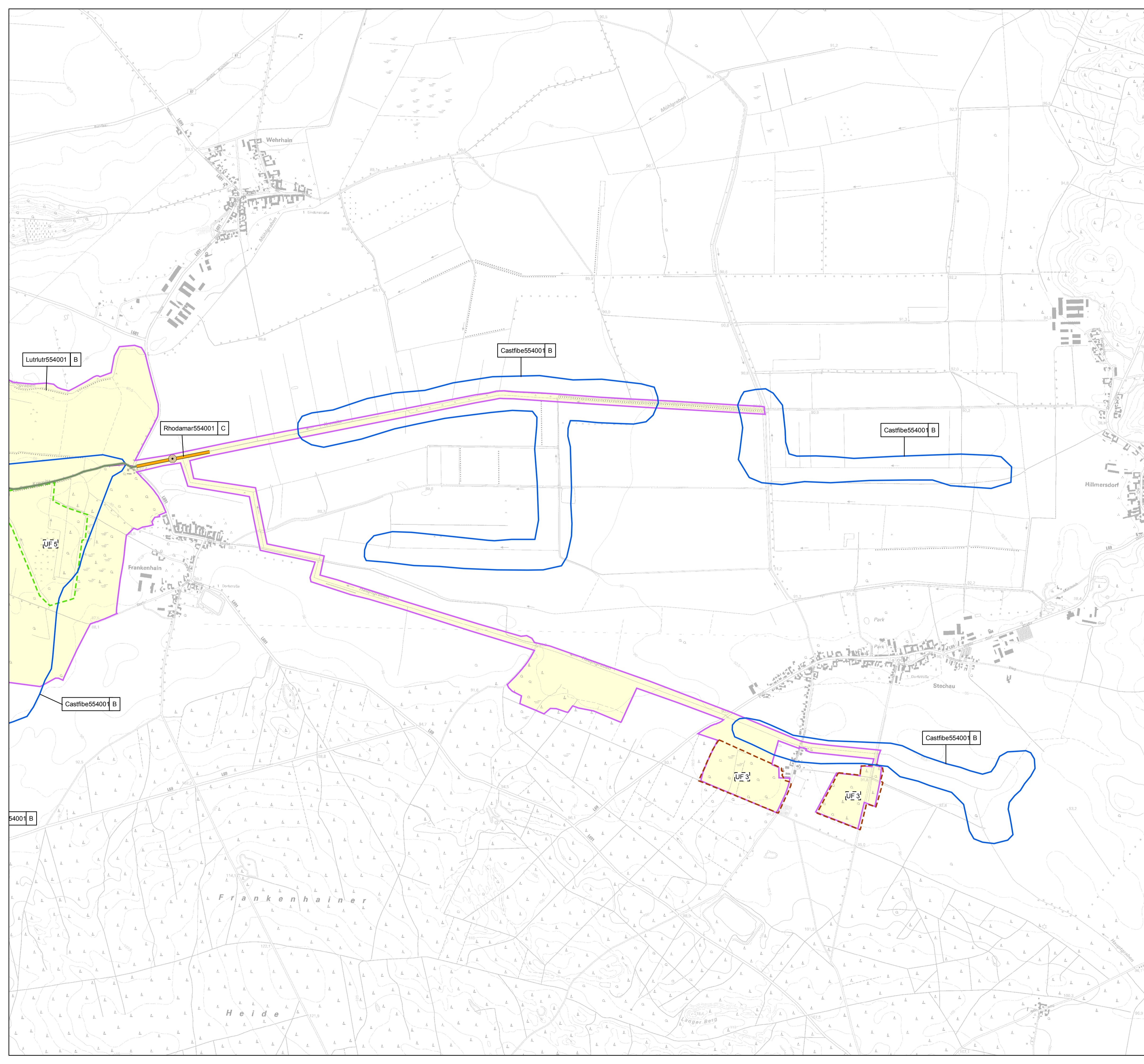
- Bitterling
- Moorfrosch
- Grüne Keiljungfer

Habitate

- Bitterling - Rhodamar
- Grüne Keiljungfer - Opticeci
- Moorfrosch - Ranaarve
- Biber - Castfibe
- Fischotter - Lutritlutr (gesamtes FFH-Gebiet)

Habitate - Bewertung

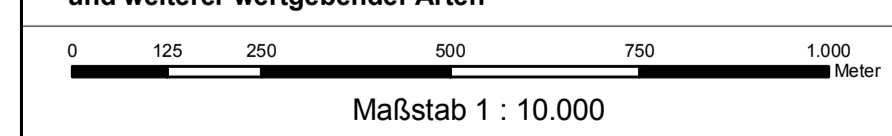
- | | |
|--------------------|------------------|
| Lutritlutr554001 B | A - hervorragend |
| | B - gut |
| | C - schlecht |
- ID - Habitatfläche



Managementplanung Natura 2000 im Land Brandenburg

Gefördert durch den Europäischen Landwirtschaftsfonds für die Entwicklung des ländlichen Raums (ELER) und durch das Land Brandenburg

SCI 554 Kremitz und Fichtwaldgebiet (Ost) Karte 4.3: Bestand/Bewertung der Arten nach Anhang II und IV FFH-RL, Anhang I V-RL und weiterer wertgebender Arten



Kartengrundlage: Digitale Daten der Landesvermessung und Geobasisinformation Brandenburg. Verwendung mit Genehmigung Nr. GB-G 1/99.
Topographische Karte 1:50.000 Normalausgabe
Koordinatensystem ETRS 89, Bezugsellipsoid GRS80

Auftraggeber:
NaturSchutzFonds Brandenburg -
Stiftung öffentlichen Rechts
Zappelinstraße 136
14471 Potsdam

Bearbeitung: Heinker, Susan
26.06.2012
Kartographie: Heß, Sebastian

Auftragnehmer: Triops GmbH
Leipziger Straße 27
06108 Halle/Saale