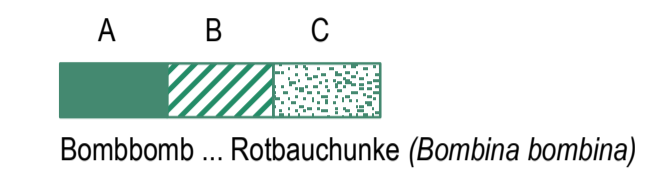


**Managementplanung Natura 2000
FFH-Gebiet Müggelspreeniederung
(Abschnitt Hangelsberg bis Neu-Hartmannsdorf)**

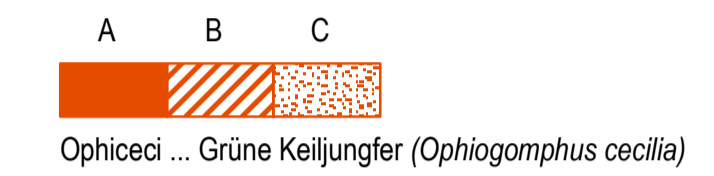
**Bestand/Bewertung der Arten nach Anhang II und IV FFH-RL,
und weiterer wertgebender Arten**

Habitatbewertung

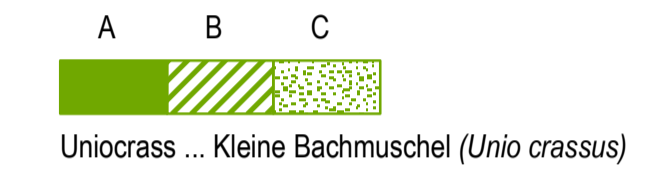
Amphibien



Libellen



Mollusken



Erhaltungszustand:
A ... hervorragend
B ... gut
C ... durchschnittlich oder beschränkt

Ophiceci559001 (B) Habitatnummer (Bewertung)
 FFH-Gebietsgrenze

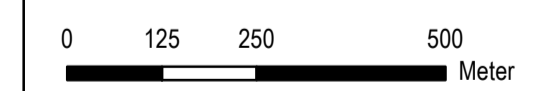
Managementplanung Natura 2000 im Land Brandenburg



Gefördert durch den Europäischen Landwirtschaftsfonds für die Entwicklung des ländlichen Raums (ELER) und durch das Land Brandenburg

FFH-Gebiet Müggelspreeniederung DE-3651-303 Landesnummer 559

Karte 4.3 Blatt 2: Amphibien, Libellen, Mollusken Stand: August 2014



Maßstab 1:10.000

Kartengrundlage:
Digitale Topographische Karte 1:10.000
Koordinatensystem ETRS 89, Bezugseipsoid GRS80
Nutzung mit Genehmigung des LGB Brandenburg, LVE 02/09
© GeoBasis-DE/LGB



Auftraggeber:
Naturschutzfonds Brandenburg
Stiftung öffentlichen Rechts
Heinrich-Mann-Allee 18/19
14473 Potsdam

Bearbeitung: YGGDRASILDIEMER
K. Horn, U. Klausnitzer, M. Krowiorz, F. Petzold, N. Rauschenbach, K. Tost
Dudenstraße 38
10965 Berlin
www.yggdrasil-diemer.de
E-Mail: info@yggdrasil-diemer.de
Kartografie: Dipl.-Geogr. André Kell, YGGDRASILDIEMER

